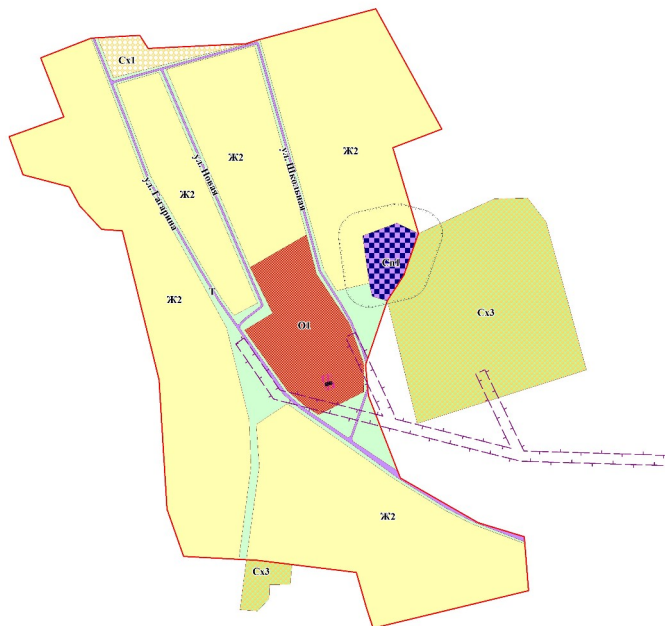




**Карта градостроительного зонирования  
муниципального округа Суевский район Алтайского края  
п. Октябрьский**

**Масштаб 1:5000**









**Условные обозначения:**



**Границы:**

-  Граница населенного пункта
-  Граница территориальных зон


**Территориальные зоны:**

-  Ж2 Зона застройки индивидуальными жилыми домами с. Верх-Суевка, п. Береговой, п. Октябрьский, п. Осиновский
-  О1 Зона делового, общественного и коммерческого назначения
-  Т Зона улично-дорожной сети
-  Сз1 Зона сельскохозяйственных угодий
-  Сз3 Зона сельскохозяйственного производства
-  Зона ритуального назначения




**Территории, на которые градостроительные регламенты не распространяются**

-  Территория общего пользования
-  Территория объекта культурного наследия

**Территории, в границах которых градостроительные регламенты не устанавливаются:**

-  Зона иного назначения (сельскохозяйственные угодья в составе земель сельскохозяйственного назначения, земли запаса, земли лесного фонда)

**Зоны с особыми условиями использования территории:**

-  Охранная зона линии электропередачи
-  Санитарно-защитная зона
-  Охранная зона объекта культурного наследия