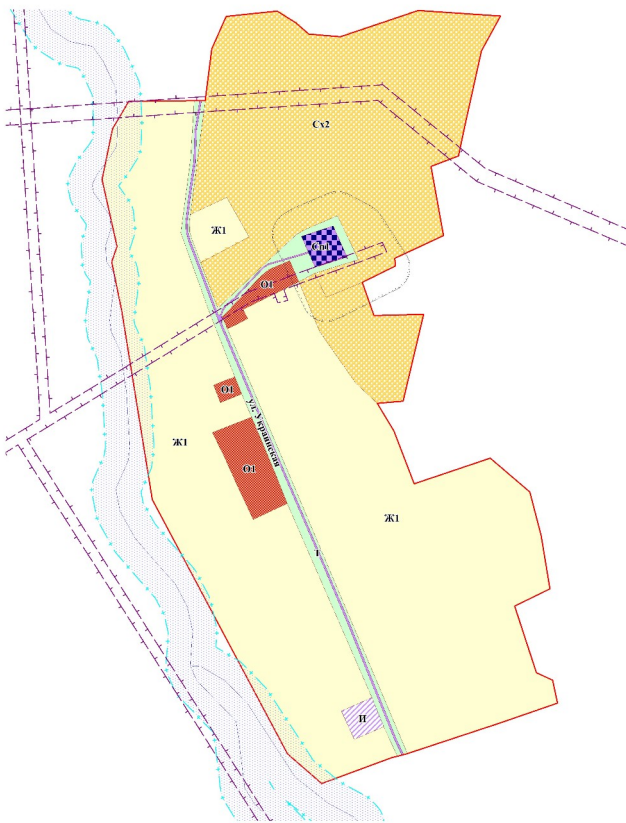




**Карта градостроительного зонирования
муниципального округа Суевский район Алтайского края
п. Циберманово**

Масштаб 1:5000









Условные обозначения:

Границы:

-  Граница населенного пункта
-  Граница территориальных зон



Территориальные зоны:

-  Ж1 Зона застройки индивидуальными жилыми домами с. Нижняя Суевка, п. Сибирский Гигант, п. Циберманово, п. им. Владимира Ильича
-  О1 Зона делового, общественного и коммерческого назначения
-  И Зона инженерной инфраструктуры
-  Т Зона улично-дорожной сети
-  Сх2 Зона, занятая объектами сельскохозяйственного назначения
-  Р Зона ритуального назначения





Территории, на которые градостроительные регламенты не распространяются

-  Территория общего пользования

Территории, в границах которых градостроительные регламенты не устанавливаются:

-  Водные объекты
-  Зона иного назначения (сельскохозяйственные угодья в составе земель сельскохозяйственного назначения, земли запаса, земли лесного фонда)

Зоны с особыми условиями использования территории:

-  Охранная зона линии электропередачи
-  Санитарно-защитная зона
-  Водоохранная зона
-  Прибрежная защитная полоса