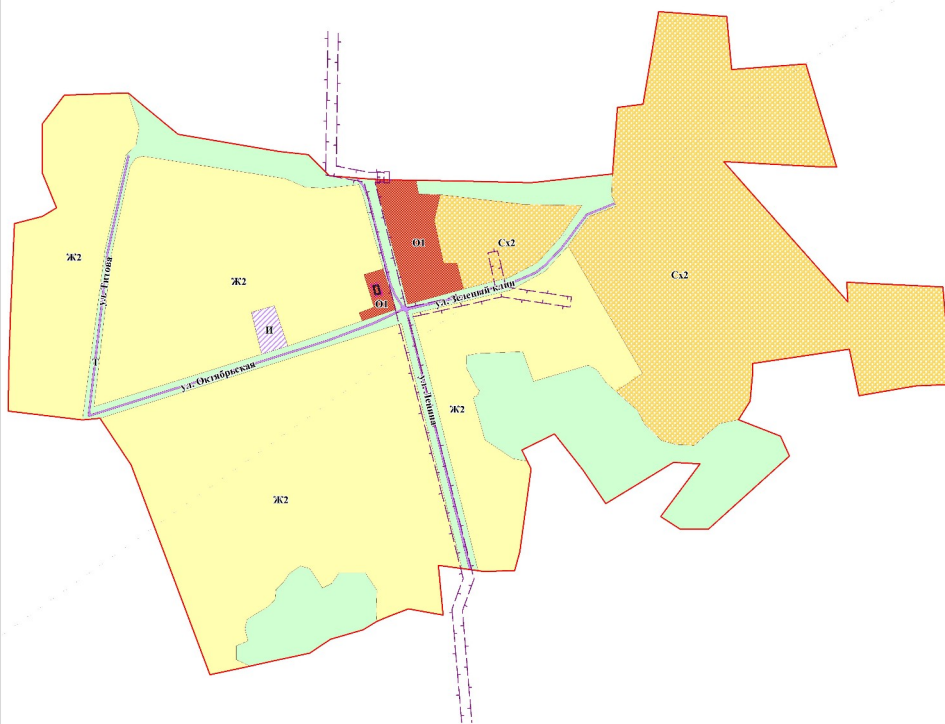




**Карта градостроительного зонирования
муниципального округа Суевский район Алтайского края
п. Осиновский**

Масштаб 1:5000








Условные обозначения:



Границы:

-  Граница населенного пункта
-  Граница территориальных зон


Территориальные зоны:

-  Ж2 Зона застройки индивидуальными жилыми домами с. Верх-Суевка, п. Береговой, п. Октябрьский, п. Осиновский
-  О1 Зона делового, общественного и коммерческого назначения
-  И Зона инженерной инфраструктуры
-  Л Зона улично-дорожной сети
-  Сх2 Зона, занятая объектами сельскохозяйственного назначения



Территории, на которые градостроительные регламенты не распространяются

-  Территория общего пользования
-  Территория объекта культурного наследия

Территории, в границах которых градостроительные регламенты не устанавливаются:

-  Зона иного назначения (сельскохозяйственные угодья в составе земель сельскохозяйственного назначения, земли запаса, земли лесного фонда)

Зоны с особыми условиями использования территории:

-  Охранная зона линии электропередачи
-  Охранная зона объекта культурного наследия