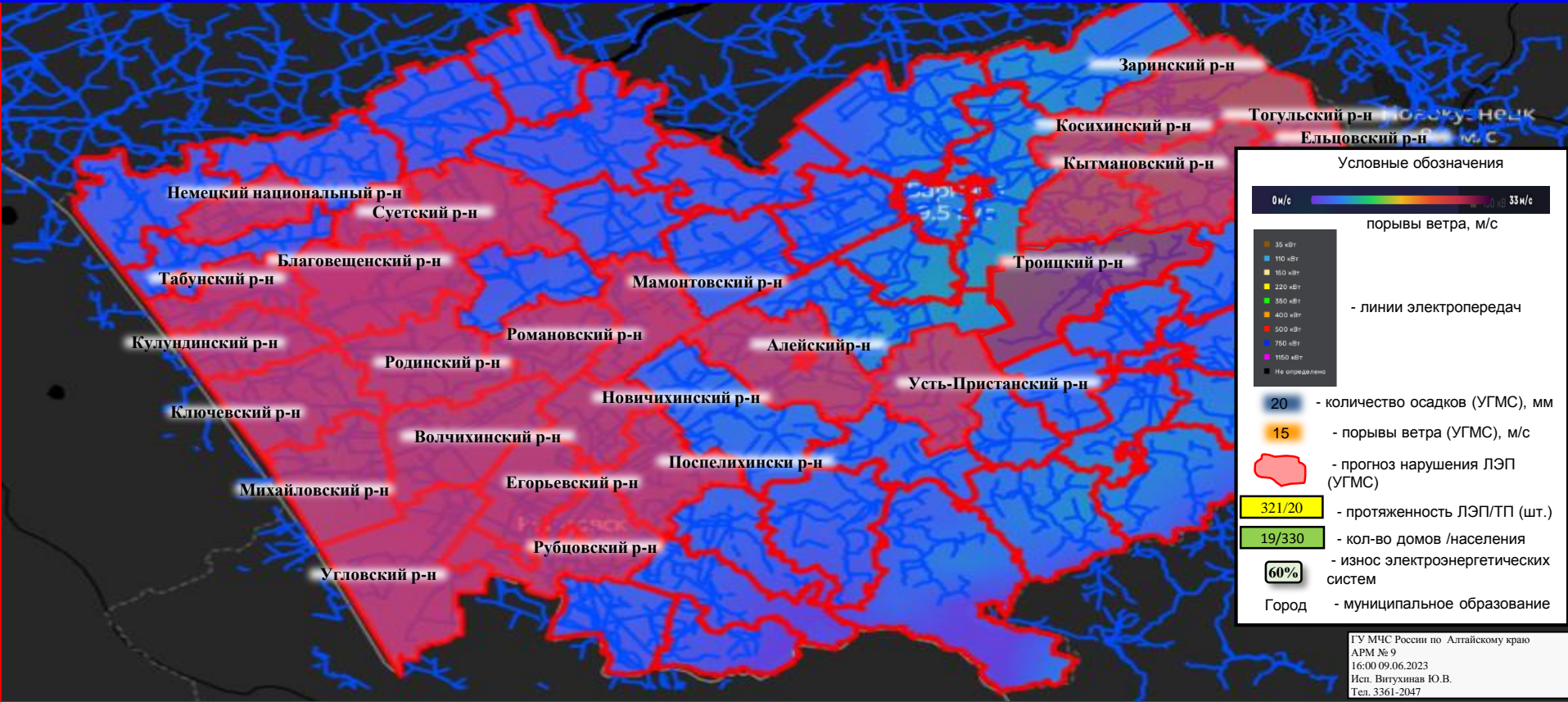


ИНФОРМАЦИОННЫЕ МАТЕРИАЛЫ ПО ОСАДКАМ И ПОРЫВАМ ВЕТРА НА ТЕРРИТОРИИ АЛТАЙСКОГО КРАЯ (РИСК НАРУШЕНИЯ ЭЛЕКТРОСНАБЖЕНИЯ НА 10.06.2023)



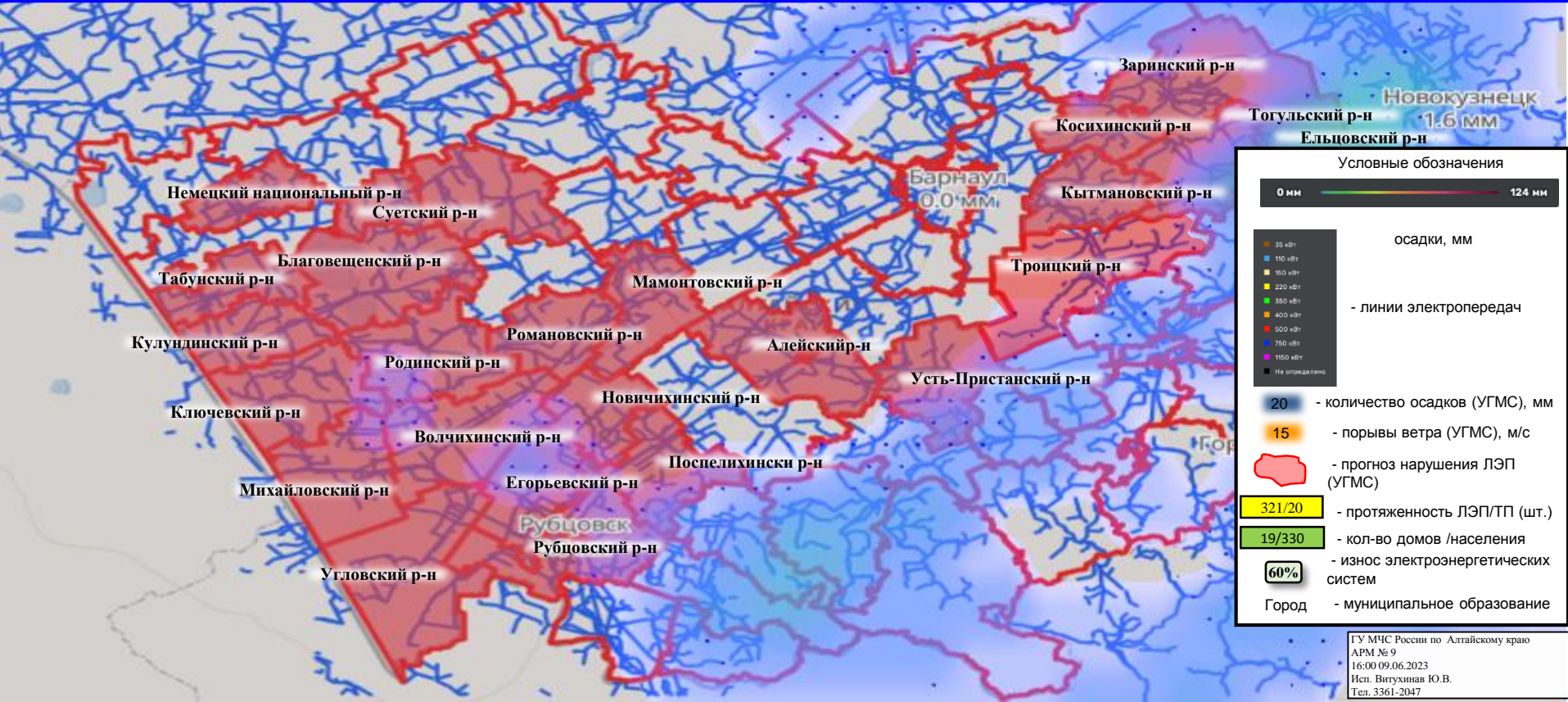
Оя: В Алтайском крае днём 09 июня и сутки 10 июня ожидаются дожди, грозы, при грозах местами сильные дожди, ливни, град, усиление ветра до 15-20 м/с, при грозах шквалы до 25 м/с.



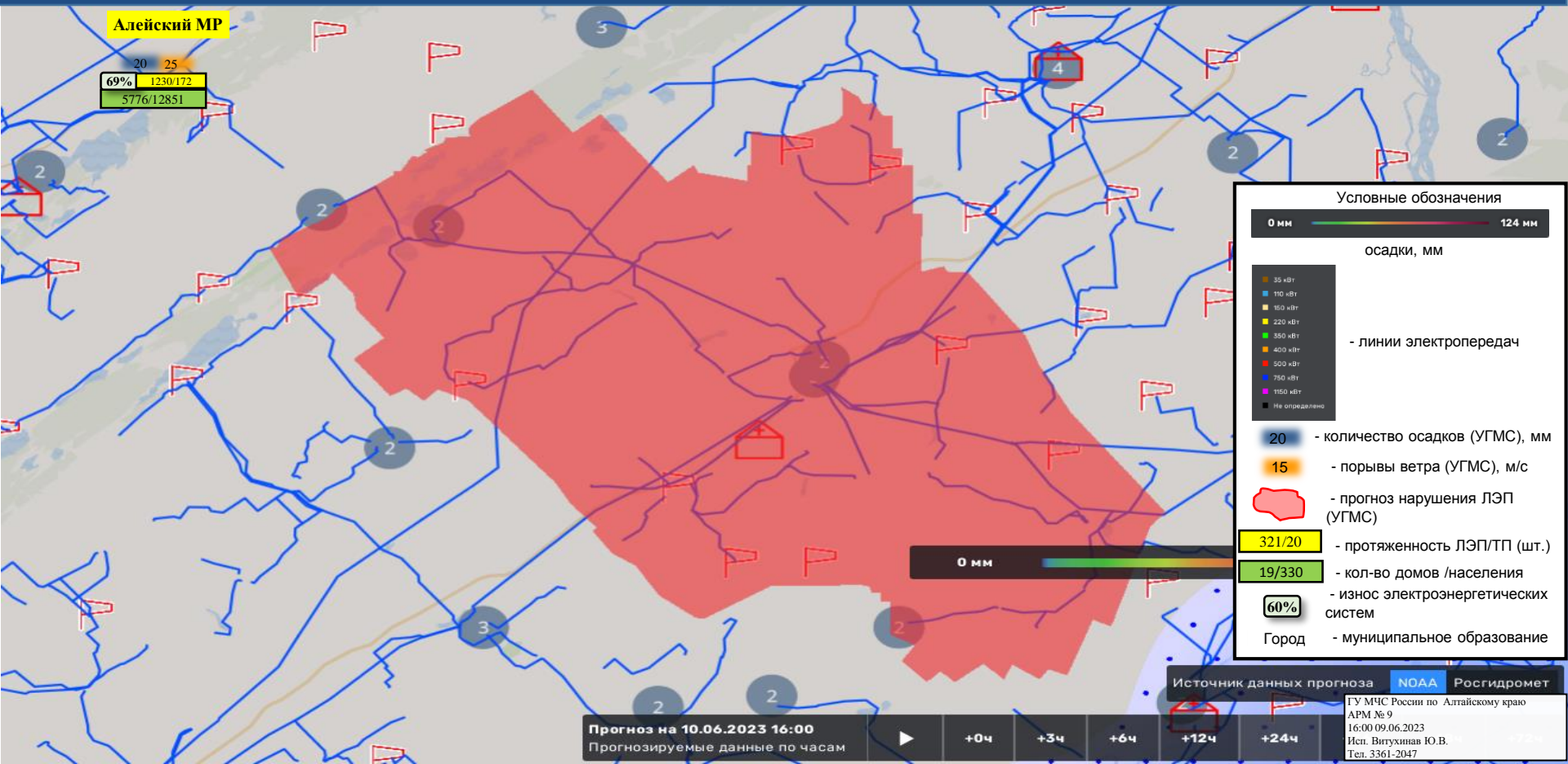
ИНФОРМАЦИОННЫЕ МАТЕРИАЛЫ ПО ОСАДКАМ И ПОРЫВАМ ВЕТРА НА ТЕРРИТОРИИ АЛТАЙСКОГО КРАЯ (РИСК НАРУШЕНИЯ ЭЛЕКТРОСНАБЖЕНИЯ НА 10.06.2023)



Оя: В Алтайском крае днём 09 июня и сутки 10 июня ожидаются дожди, грозы, при грозах местами сильные дожди, ливни, град, усиление ветра до 15-20 м/с, при грозах шквалы до 25 м/с.



ИНФОРМАЦИОННЫЕ МАТЕРИАЛЫ ПО ОПАСНЫМ МЕТЕОЯВЛЕНИЯМ НА ТЕРРИТОРИИ АЛЕЙСКОГО РАЙОНА АЛТАЙСКОГО КРАЯ (РИСК НАРУШЕНИЯ ЭЛЕКТРОСНАБЖЕНИЯ НА 10.06.2023)

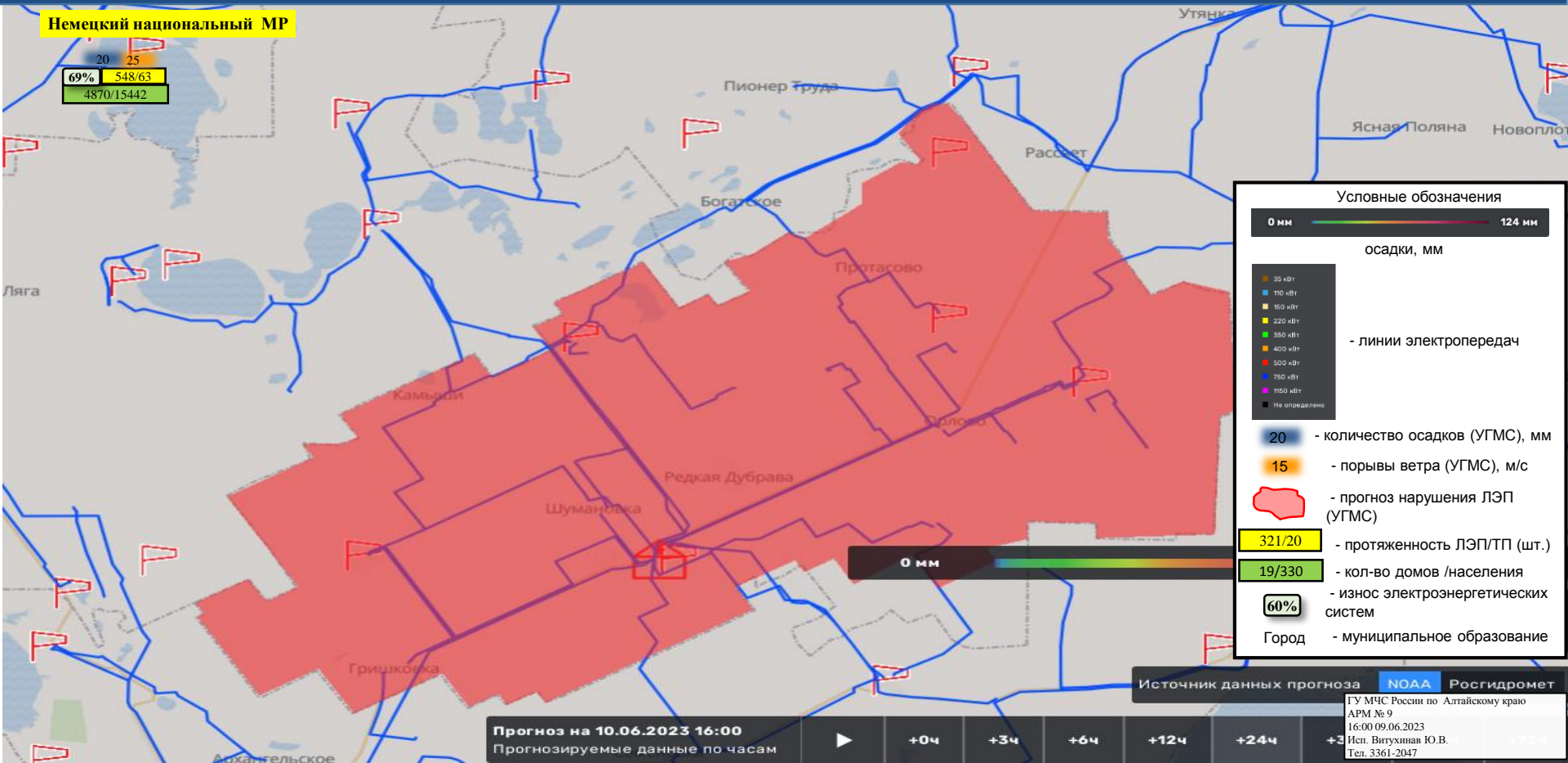


ИНФОРМАЦИОННЫЕ МАТЕРИАЛЫ ПО ОПАСНЫМ МЕТЕОЯВЛЕНИЯМ НА ТЕРРИТОРИИ НЕМЕЦКОГО НАЦИОНАЛЬНОГО РАЙОНА АЛТАЙСКОГО КРАЯ (РИСК НАРУШЕНИЯ ЭЛЕКТРОСНАБЖЕНИЯ НА 10.06.2023)



Немецкий национальный МР

20 25
69% 548/63
4870/15442



Условные обозначения

0 мм — 124 мм

осадки, мм

- 35 кВт
- 110 кВт
- 150 кВт
- 220 кВт
- 350 кВт
- 400 кВт
- 500 кВт
- 750 кВт
- 1150 кВт
- Не определено

- линии электропередач

20 - количество осадков (УГМС), мм

15 - порывы ветра (УГМС), м/с

прогноз нарушения ЛЭП (УГМС)

321/20 - протяженность ЛЭП/ТП (шт.)

19/330 - кол-во домов /населения

60% - износ электроэнергетических систем

Город - муниципальное образование

Источник данных прогноза NOAA Росгидромет

Прогноз на 10.06.2023 16:00

Прогнозируемые данные по часам

+0ч

+3ч

+6ч

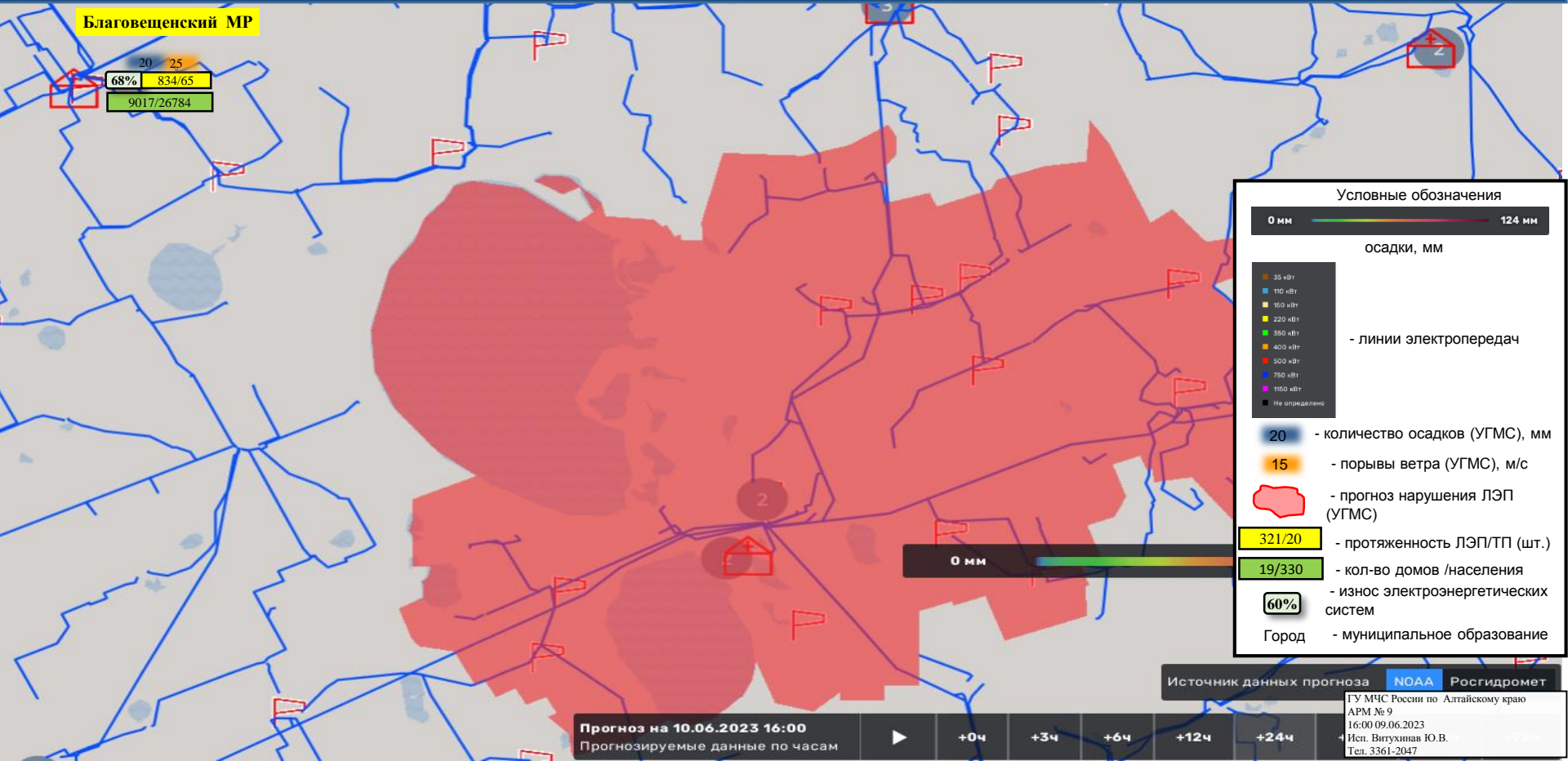
+12ч

+24ч

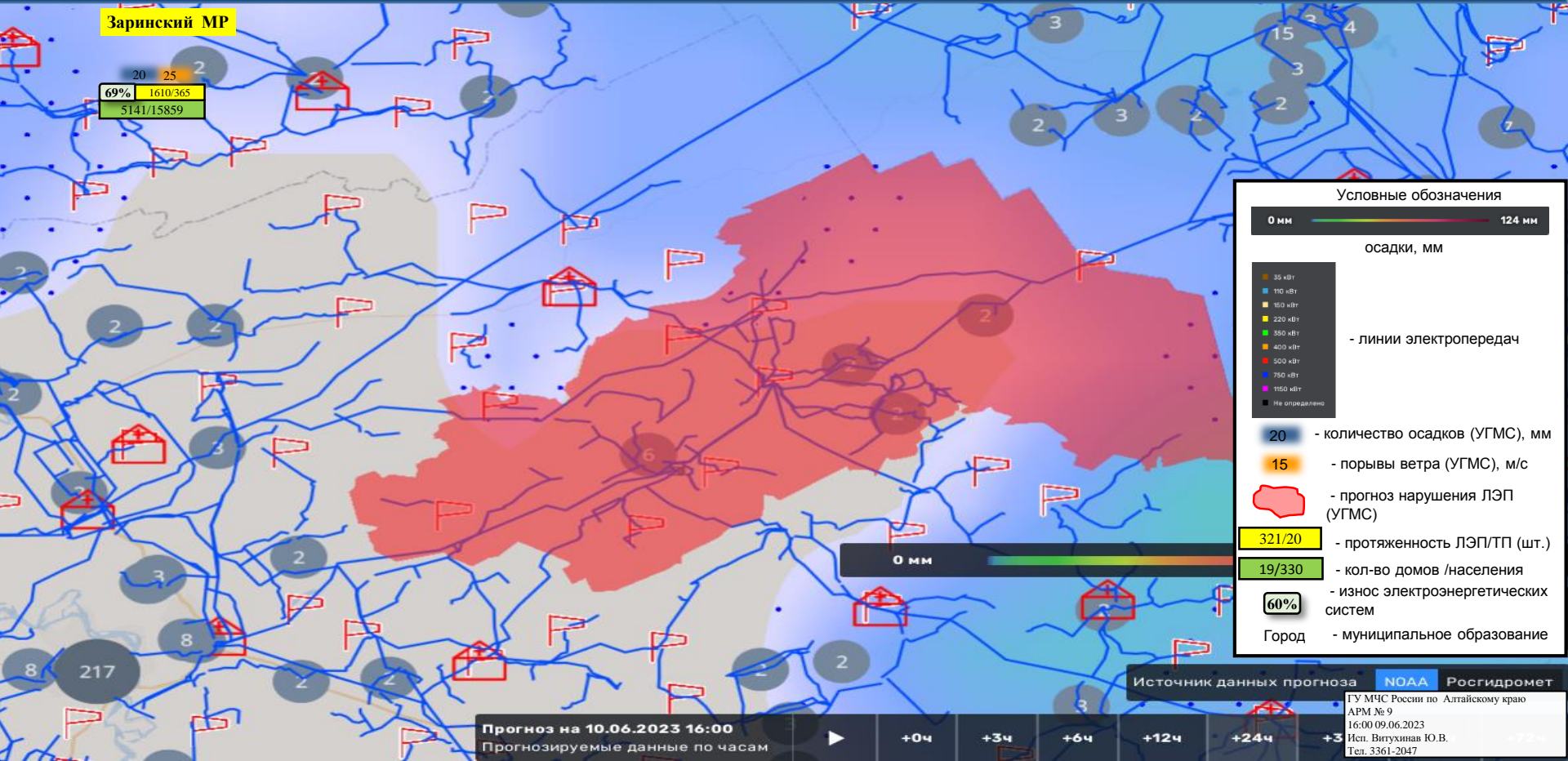
+3ч

ГУ МЧС России по Алтайскому краю
АРМ № 9
16:00 09.06.2023
Исп. Витухина Ю.В.
Тел. 3361-2047

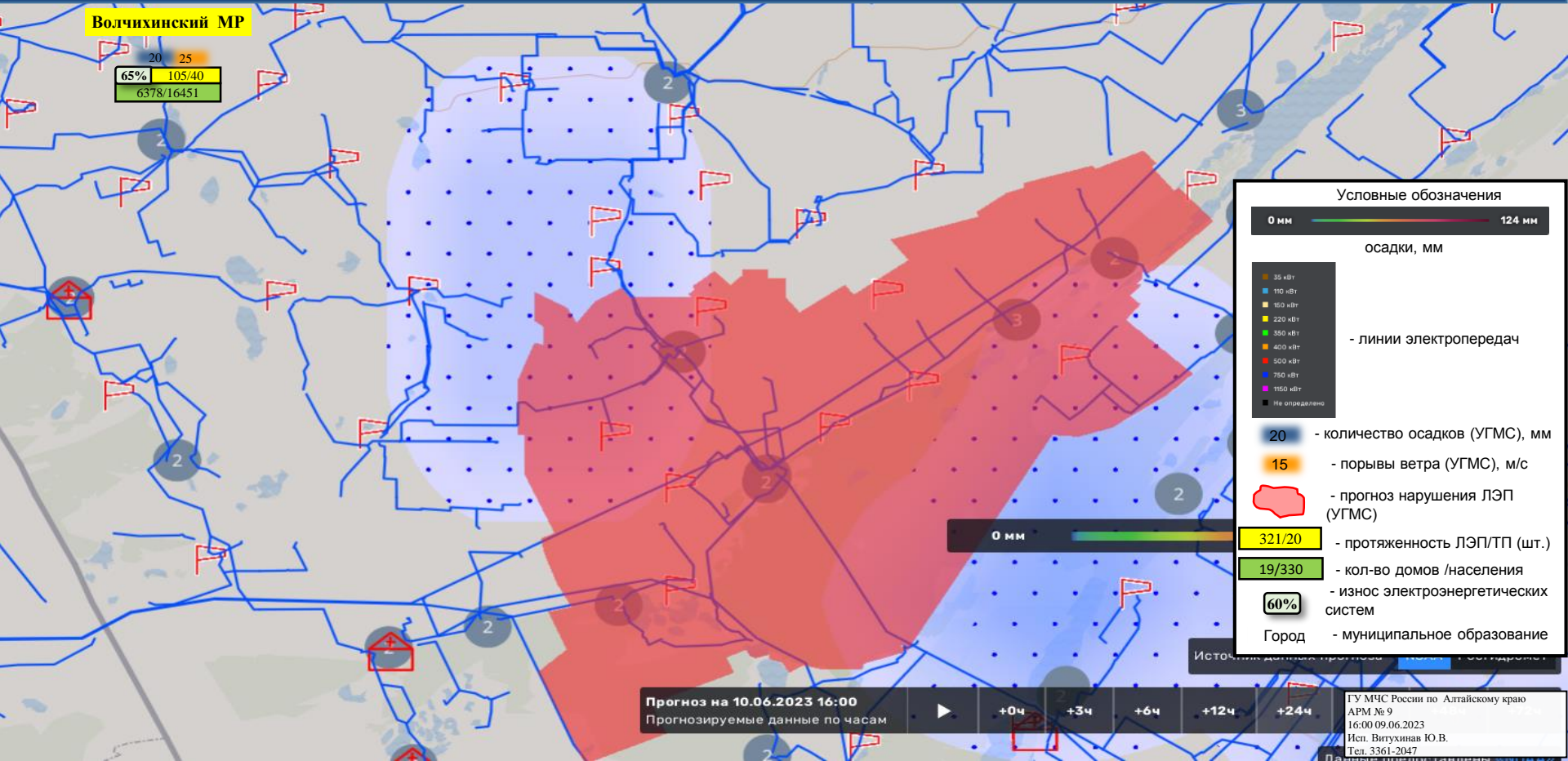
ИНФОРМАЦИОННЫЕ МАТЕРИАЛЫ ПО ОПАСНЫМ МЕТЕОЯВЛЕНИЯМ НА ТЕРРИТОРИИ БЛАГОВЕЩЕНСКОГО РАЙОНА АЛТАЙСКОГО КРАЯ (РИСК НАРУШЕНИЯ ЭЛЕКТРОСНАБЖЕНИЯ НА 10.06.2023)



ИНФОРМАЦИОННЫЕ МАТЕРИАЛЫ ПО ОПАСНЫМ МЕТЕОЯВЛЕНИЯМ НА ТЕРРИТОРИИ ЗАРИНСКОГО РАЙОНА АЛТАЙСКОГО КРАЯ (РИСК НАРУШЕНИЯ ЭЛЕКТРОСНАБЖЕНИЯ НА 10.06.2023)



ИНФОРМАЦИОННЫЕ МАТЕРИАЛЫ ПО ОПАСНЫМ МЕТЕОЯВЛЕНИЯМ НА ТЕРРИТОРИИ ВОЛЧИХИНСКОГО РАЙОНА АЛТАЙСКОГО КРАЯ (РИСК НАРУШЕНИЯ ЭЛЕКТРОСНАБЖЕНИЯ НА 10.06.2023)



Волчихинский МР

20 25
65% 105/40
6378/16451

Условные обозначения

0 мм ————— 124 мм

осадки, мм

- 35 кВт
- 110 кВт
- 150 кВт
- 220 кВт
- 350 кВт
- 400 кВт
- 500 кВт
- 750 кВт
- 1150 кВт
- Не определено

- линии электропередач

- 20 - количество осадков (УГМС), мм
- 15 - порывы ветра (УГМС), м/с
- прогноз нарушения ЛЭП (УГМС)
- 321/20 - протяженность ЛЭП/ТП (шт.)
- 19/330 - кол-во домов /населения
- 60% - износ электроэнергетических систем
- Город - муниципальное образование

Прогноз на 10.06.2023 16:00
Прогнозируемые данные по часам

+0ч +3ч +6ч +12ч +24ч

ГУ МЧС России по Алтайскому краю
АРМ № 9
16:00 09.06.2023
Исп. Витухина Ю.В.
Тел. 3361-2047

ИНФОРМАЦИОННЫЕ МАТЕРИАЛЫ ПО ОПАСНЫМ МЕТЕОЯВЛЕНИЯМ НА ТЕРРИТОРИИ УГЛОВСКОГО РАЙОНА АЛТАЙСКОГО КРАЯ (РИСК НАРУШЕНИЯ ЭЛЕКТРОСНАБЖЕНИЯ НА 10.06.2023)



Угловский МР

20 25
69% 656,9
5280/11193

Условные обозначения

0 мм — 124 мм

осадки, мм

- 35 кВт
- 110 кВт
- 150 кВт
- 220 кВт
- 350 кВт
- 400 кВт
- 500 кВт
- 750 кВт
- 1150 кВт
- Не определено

- линии электропередач

20 - количество осадков (УГМС), мм

15 - порывы ветра (УГМС), м/с

- прогноз нарушения ЛЭП (УГМС)

321/20 - протяженность ЛЭП/ТП (шт.)

19/330 - кол-во домов /населения

60% - износ электроэнергетических систем

Город - муниципальное образование

Прогноз на 10.06.2023 16:00

Прогнозируемые данные по часам



+0ч

+3ч

+6ч

+12ч

+24ч

+3ч

Данные

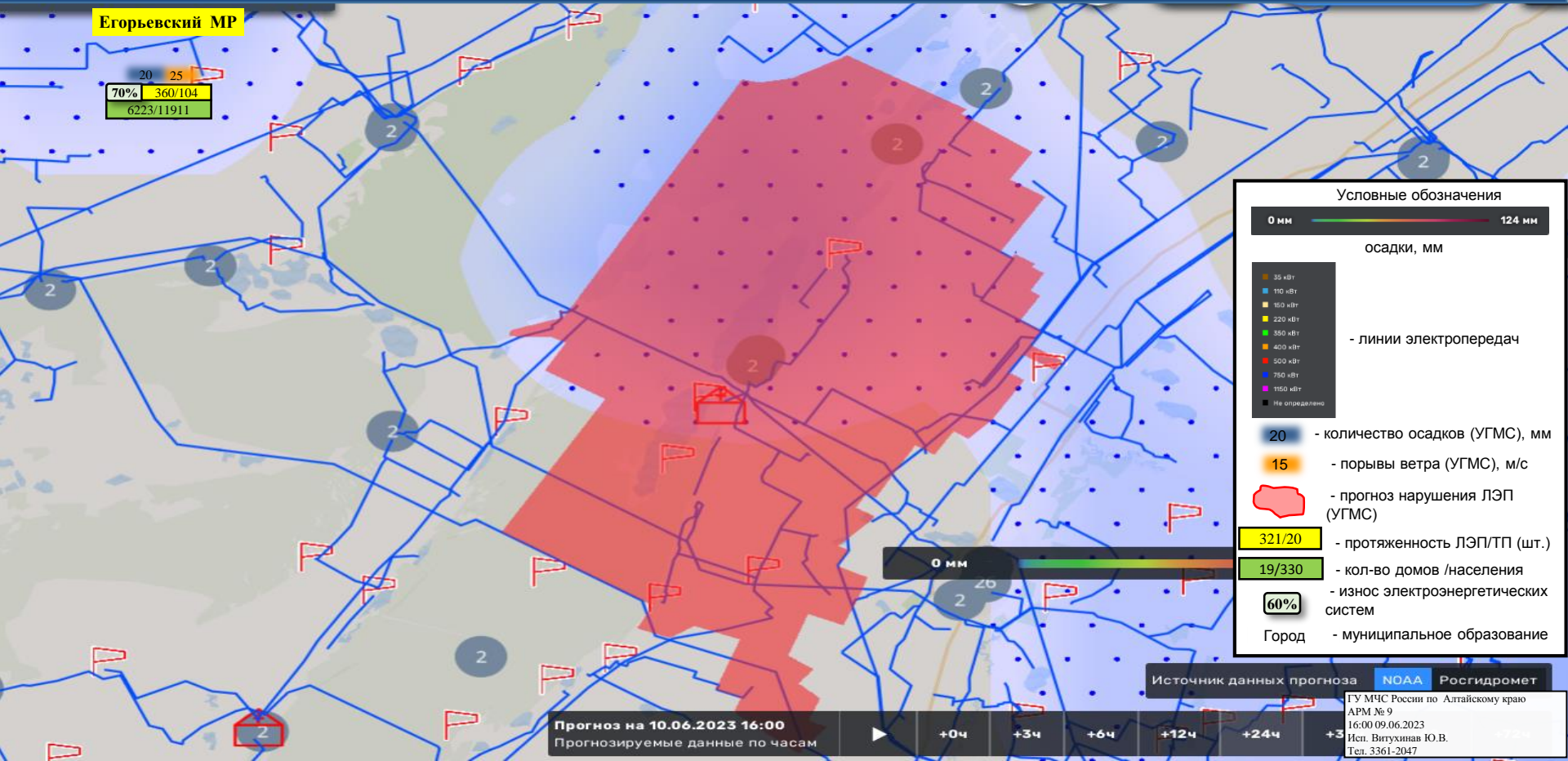
ГУ МЧС России по Алтайскому краю
АРМ № 9
16:00 09.06.2023
Исп. Витухина Ю.В.
Тел. 3361-2047

ИНФОРМАЦИОННЫЕ МАТЕРИАЛЫ ПО ОПАСНЫМ МЕТЕОЯВЛЕНИЯМ НА ТЕРРИТОРИИ ЕГОРЬЕВСКОГО РАЙОНА АЛТАЙСКОГО КРАЯ (РИСК НАРУШЕНИЯ ЭЛЕКТРОСНАБЖЕНИЯ НА 10.06.2023)



Егорьевский МР

20 25
70% 360/104
6223/11911



Условные обозначения

0 мм ————— 124 мм

осадки, мм

- 35 кВт
- 110 кВт
- 150 кВт
- 220 кВт
- 350 кВт
- 400 кВт
- 500 кВт
- 750 кВт
- 1150 кВт
- Не определено

- линии электропередач

- 20 - количество осадков (УГМС), мм
- 15 - порывы ветра (УГМС), м/с
- прогноз нарушения ЛЭП (УГМС)
- 321/20 - протяженность ЛЭП/ТП (шт.)
- 19/330 - кол-во домов /населения
- 60% - износ электроэнергетических систем
- Город - муниципальное образование

Источник данных прогноза NOAA Росгидромет

Прогноз на 10.06.2023 16:00

Прогнозируемые данные по часам

+0ч

+3ч

+6ч

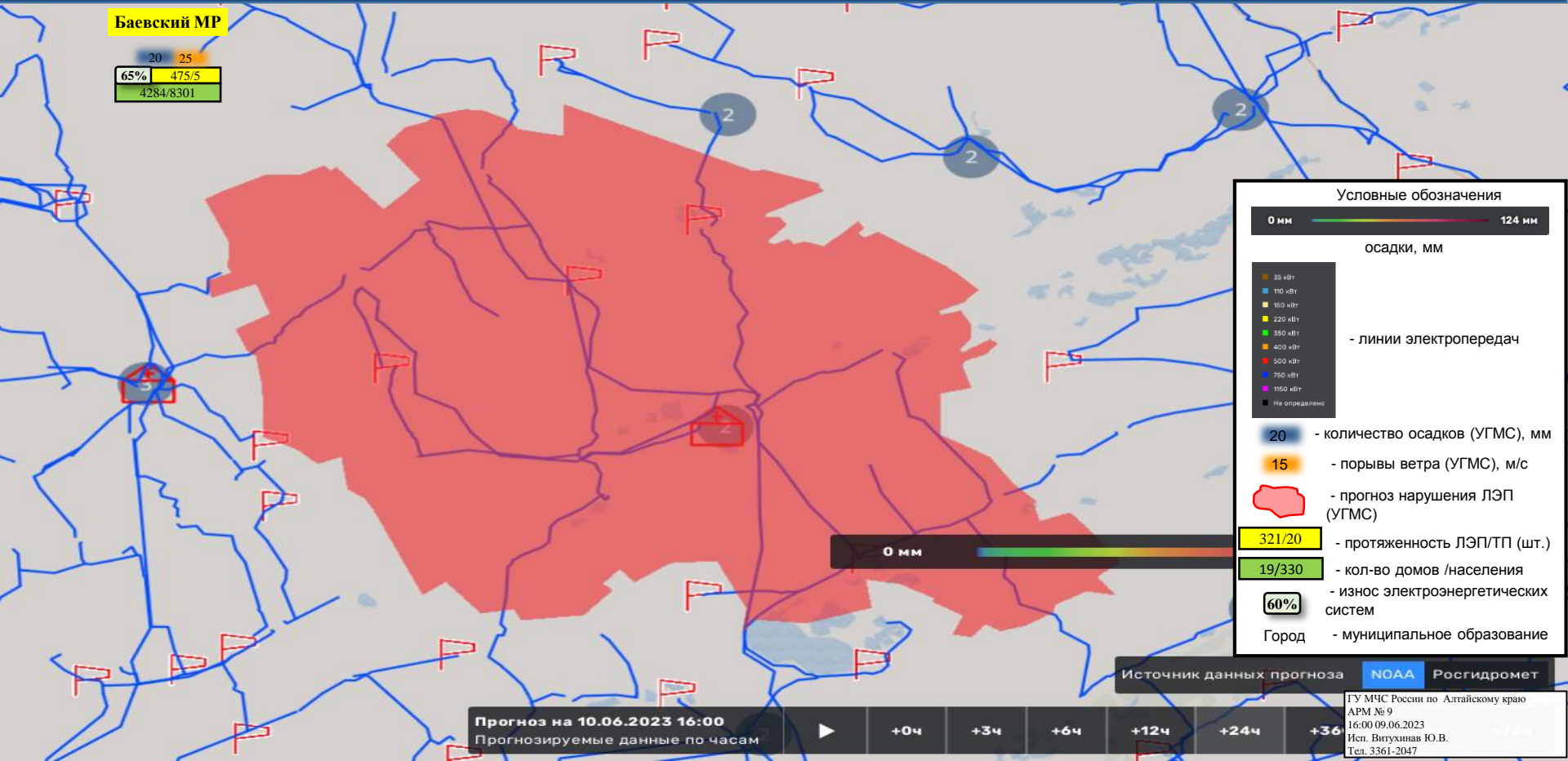
+12ч

+24ч

+3ч

ГУ МЧС России по Алтайскому краю
АРМ № 9
16:00 09.06.2023
Исп. Витухинов Ю.В.
Тел. 3361-2047

ИНФОРМАЦИОННЫЕ МАТЕРИАЛЫ ПО ОПАСНЫМ МЕТЕОЯВЛЕНИЯМ НА ТЕРРИТОРИИ БАЕВСКИЙ РАЙОНА АЛТАЙСКОГО КРАЯ (РИСК НАРУШЕНИЯ ЭЛЕКТРОСНАБЖЕНИЯ НА 10.06.2023)

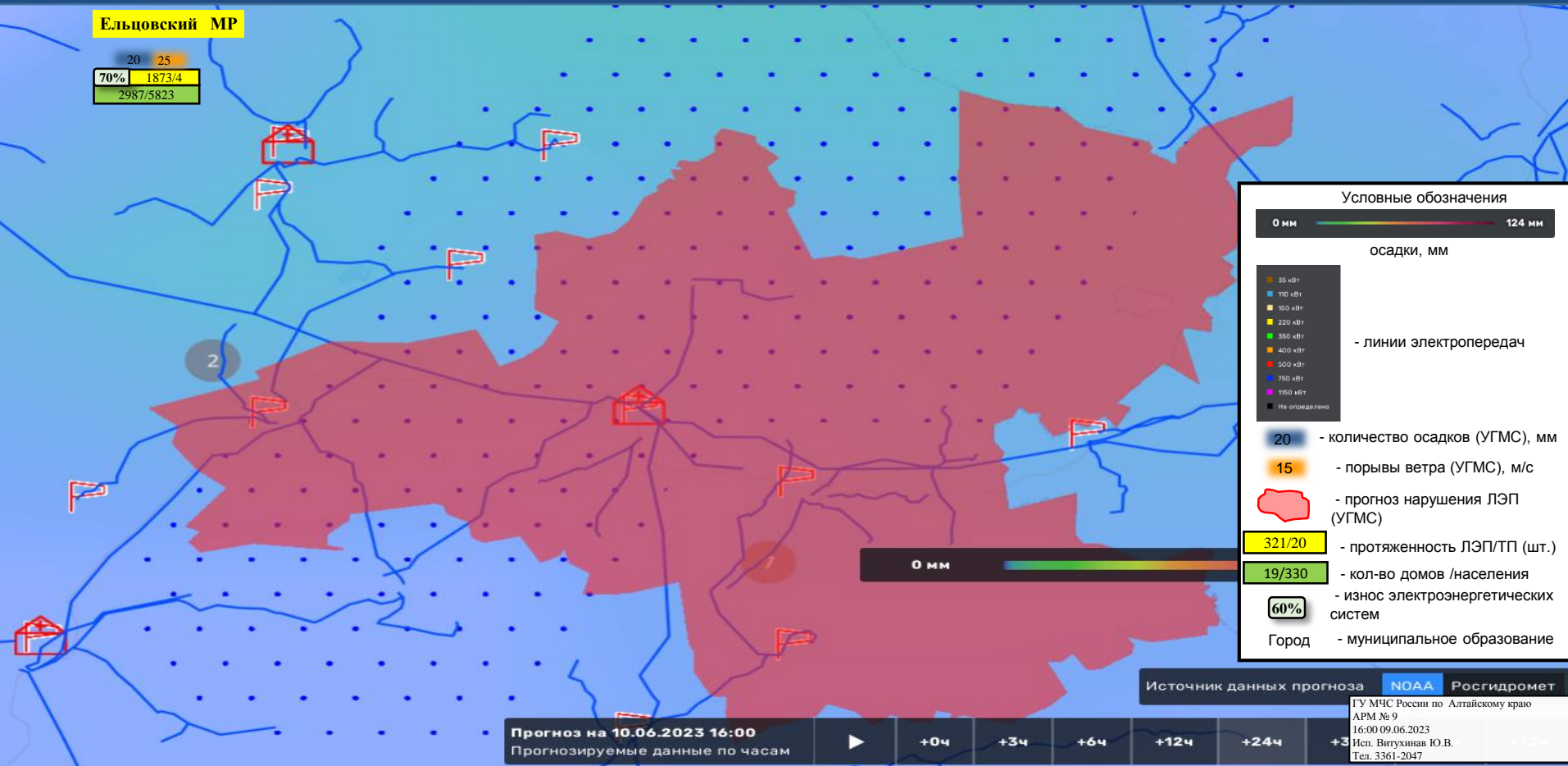


ИНФОРМАЦИОННЫЕ МАТЕРИАЛЫ ПО ОПАСНЫМ МЕТЕОЯВЛЕНИЯМ НА ТЕРРИТОРИИ ЕЛЬЦОВСКОГО РАЙОНА АЛТАЙСКОГО КРАЯ (РИСК НАРУШЕНИЯ ЭЛЕКТРОСНАБЖЕНИЯ НА 10.06.2023)



Ельцовский МР

20 25
70% 1873/4
2987/5823



Условные обозначения

0 мм ————— 124 мм

осадки, мм

- 35 кВт
- 110 кВт
- 150 кВт
- 220 кВт
- 350 кВт
- 400 кВт
- 500 кВт
- 750 кВт
- 1150 кВт
- Не определено

- линии электропередач

20 - количество осадков (УГМС), мм

15 - порывы ветра (УГМС), м/с

- прогноз нарушения ЛЭП (УГМС)

321/20 - протяженность ЛЭП/ТП (шт.)

19/330 - кол-во домов /населения

60% - износ электроэнергетических систем

Город - муниципальное образование

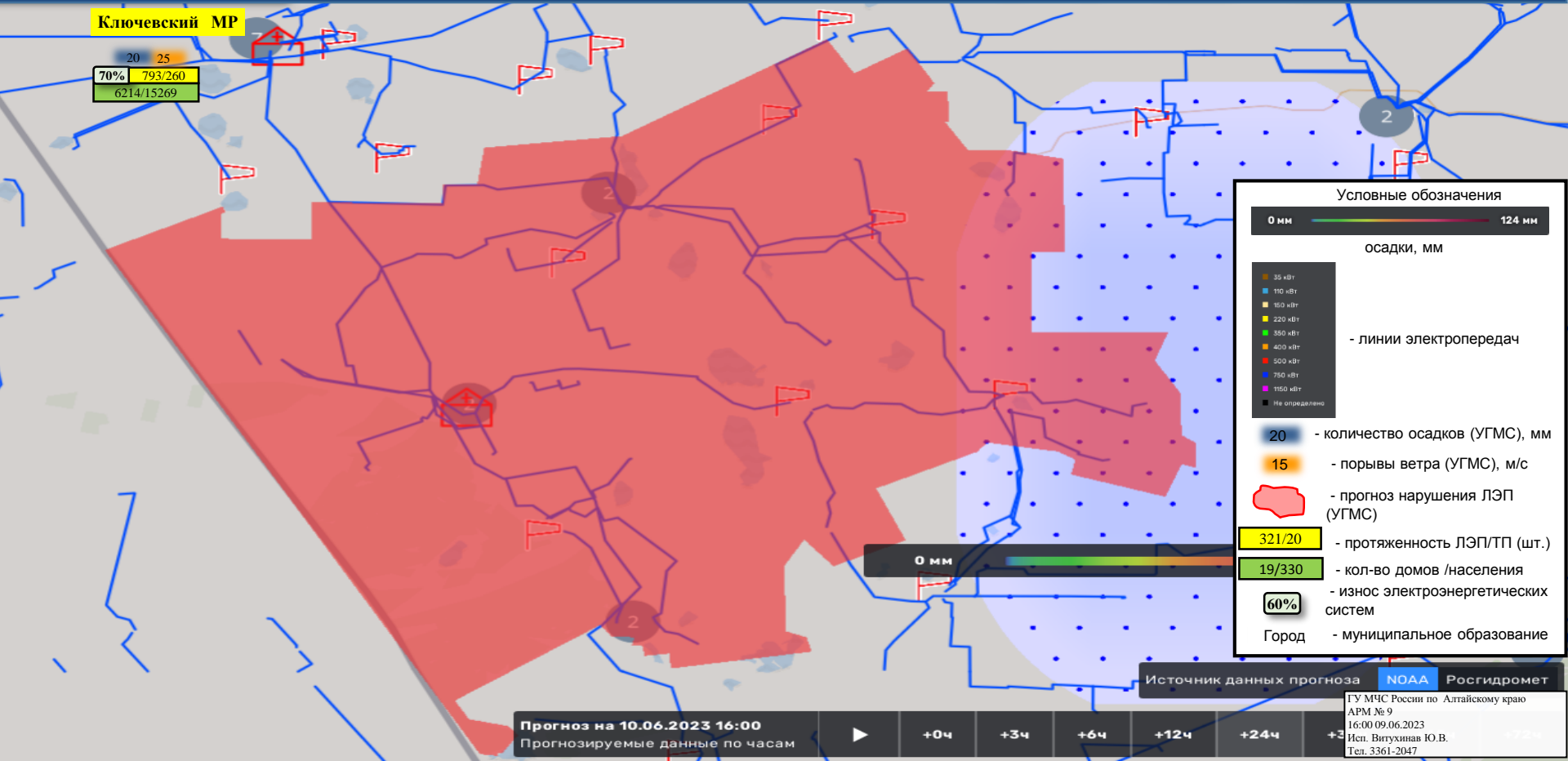
Источник данных прогноза NOAA Росгидромет

Прогноз на 10.06.2023 16:00
Прогнозируемые данные по часам

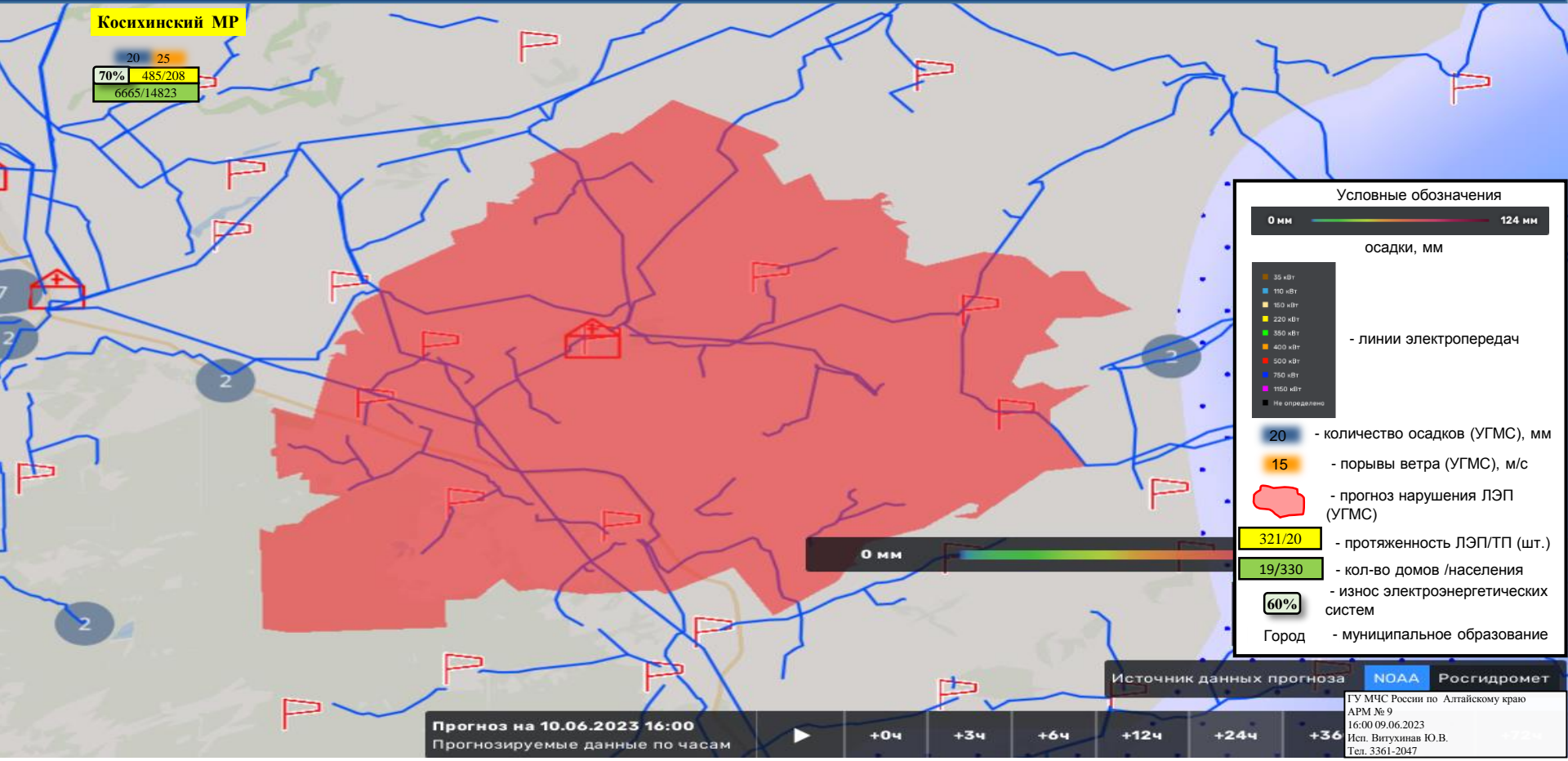
▶ +0ч +3ч +6ч +12ч +24ч +36ч

ГУ МЧС России по Алтайскому краю
АРМ № 9
16:00 09.06.2023
Исп. Витухинов Ю.В.
Тел. 3361-2047

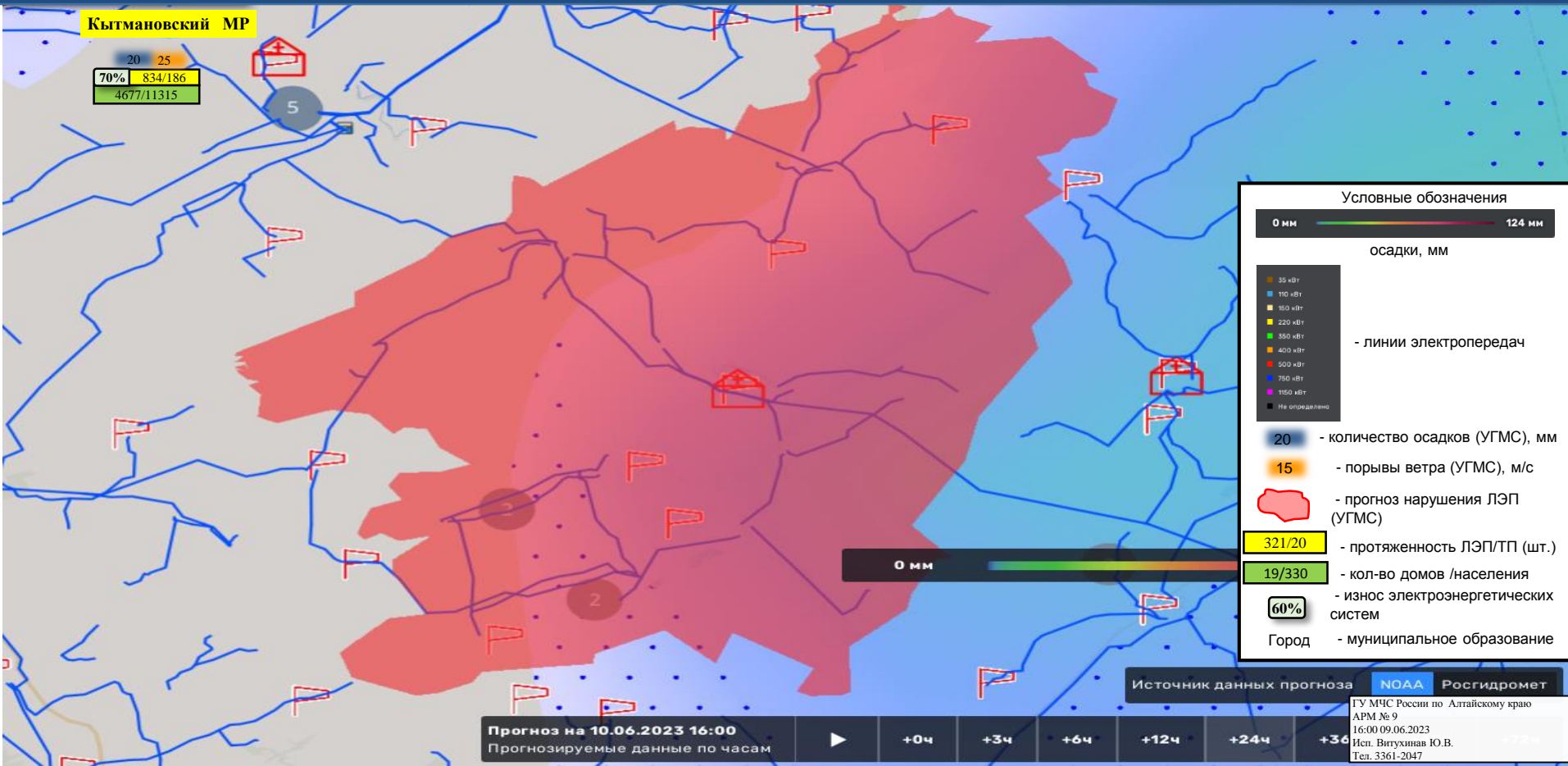
ИНФОРМАЦИОННЫЕ МАТЕРИАЛЫ ПО ОПАСНЫМ МЕТЕОЯВЛЕНИЯМ НА ТЕРРИТОРИИ КЛЮЧЕВСКОГО РАЙОНА АЛТАЙСКОГО КРАЯ (РИСК НАРУШЕНИЯ ЭЛЕКТРОСНАБЖЕНИЯ НА 10.06.2023)



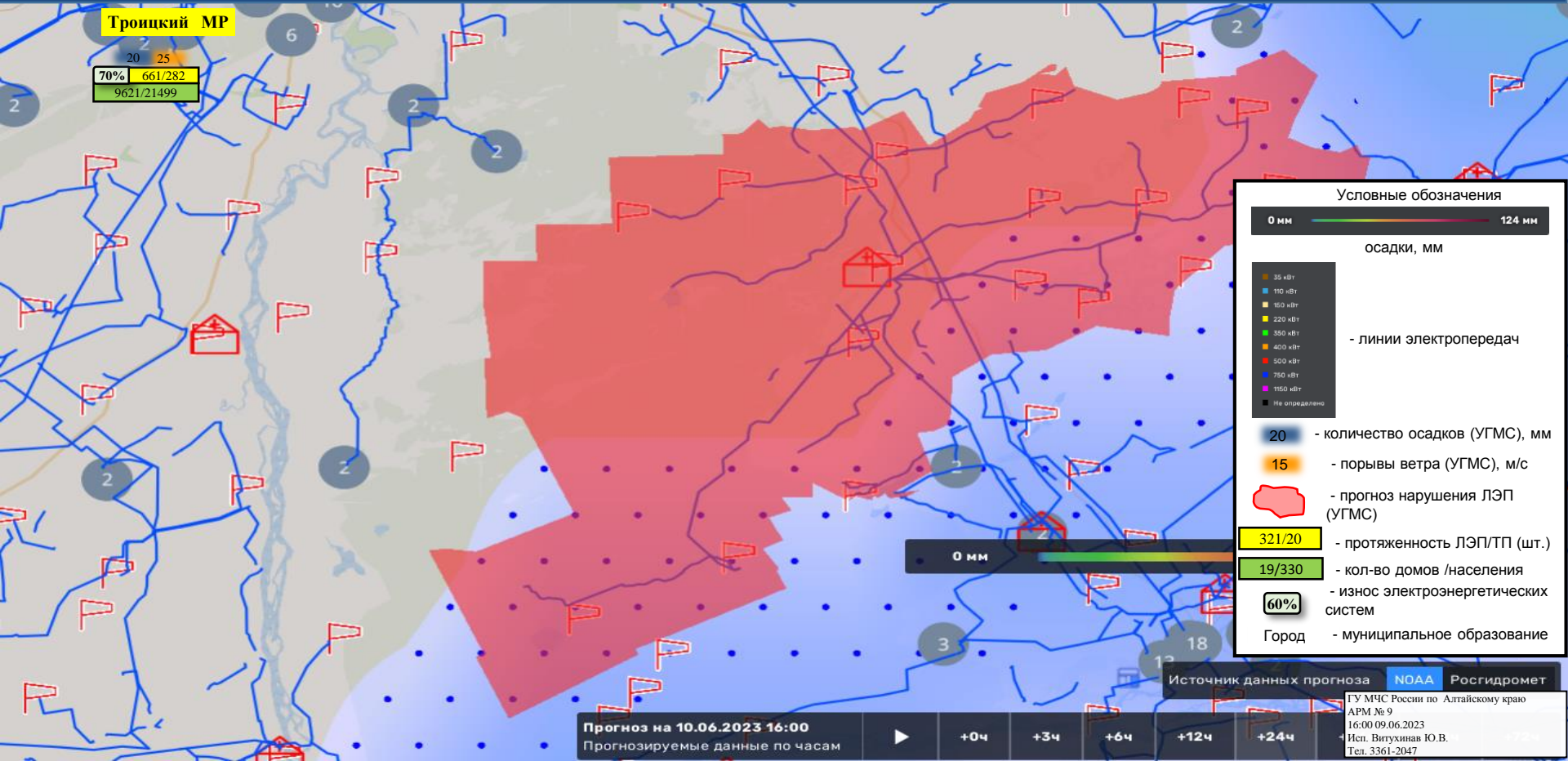
ИНФОРМАЦИОННЫЕ МАТЕРИАЛЫ ПО ОПАСНЫМ МЕТЕОЯВЛЕНИЯМ НА ТЕРРИТОРИИ КОСИХИНСКОГО РАЙОНА АЛТАЙСКОГО КРАЯ (РИСК НАРУШЕНИЯ ЭЛЕКТРОСНАБЖЕНИЯ НА 10.06.2023)



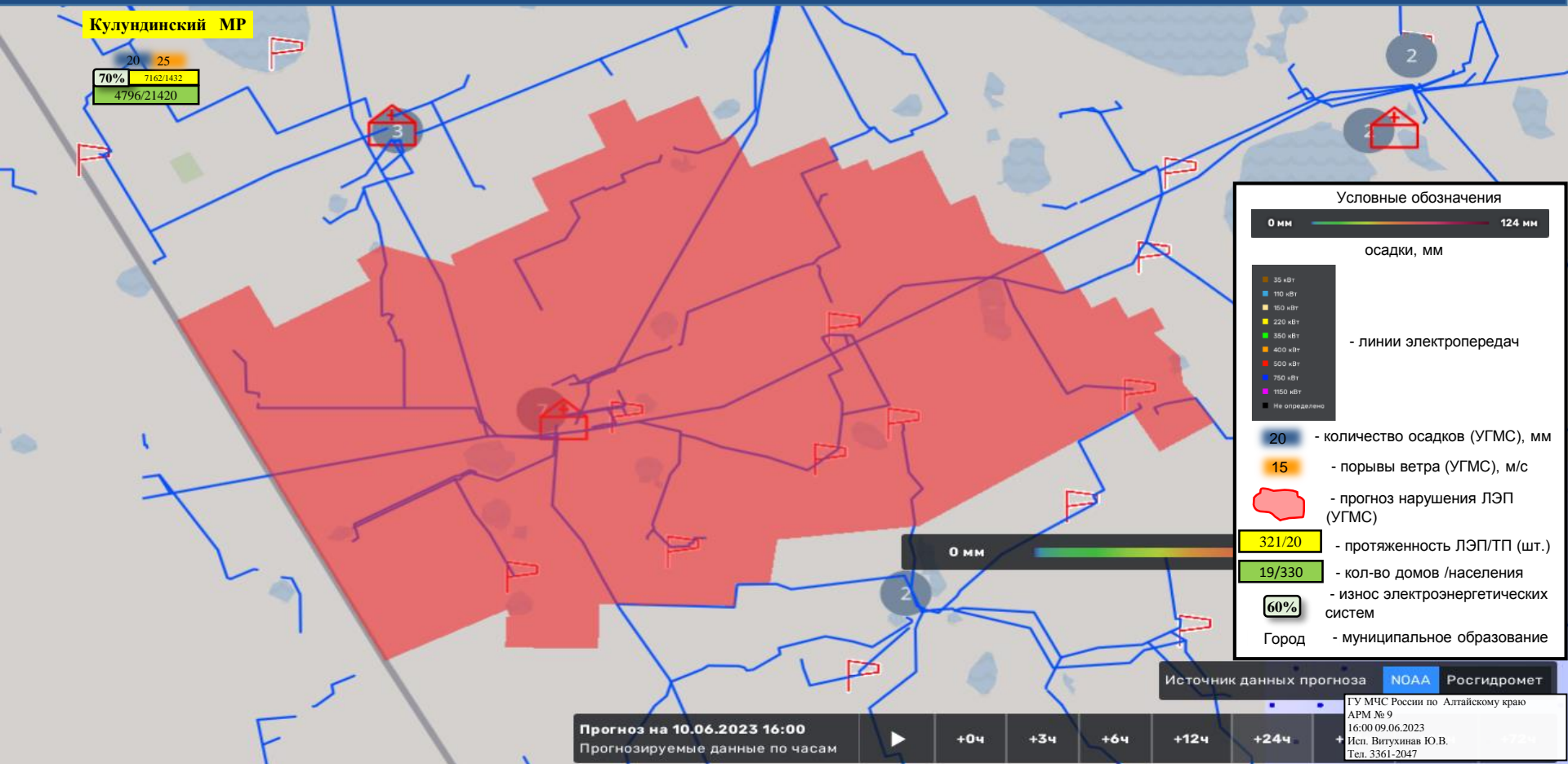
ИНФОРМАЦИОННЫЕ МАТЕРИАЛЫ ПО ОПАСНЫМ МЕТЕОЯВЛЕНИЯМ НА ТЕРРИТОРИИ КЫТМАНОВСКОГО РАЙОНА АЛТАЙСКОГО КРАЯ (РИСК НАРУШЕНИЯ ЭЛЕКТРОСНАБЖЕНИЯ НА 10.06.2023)



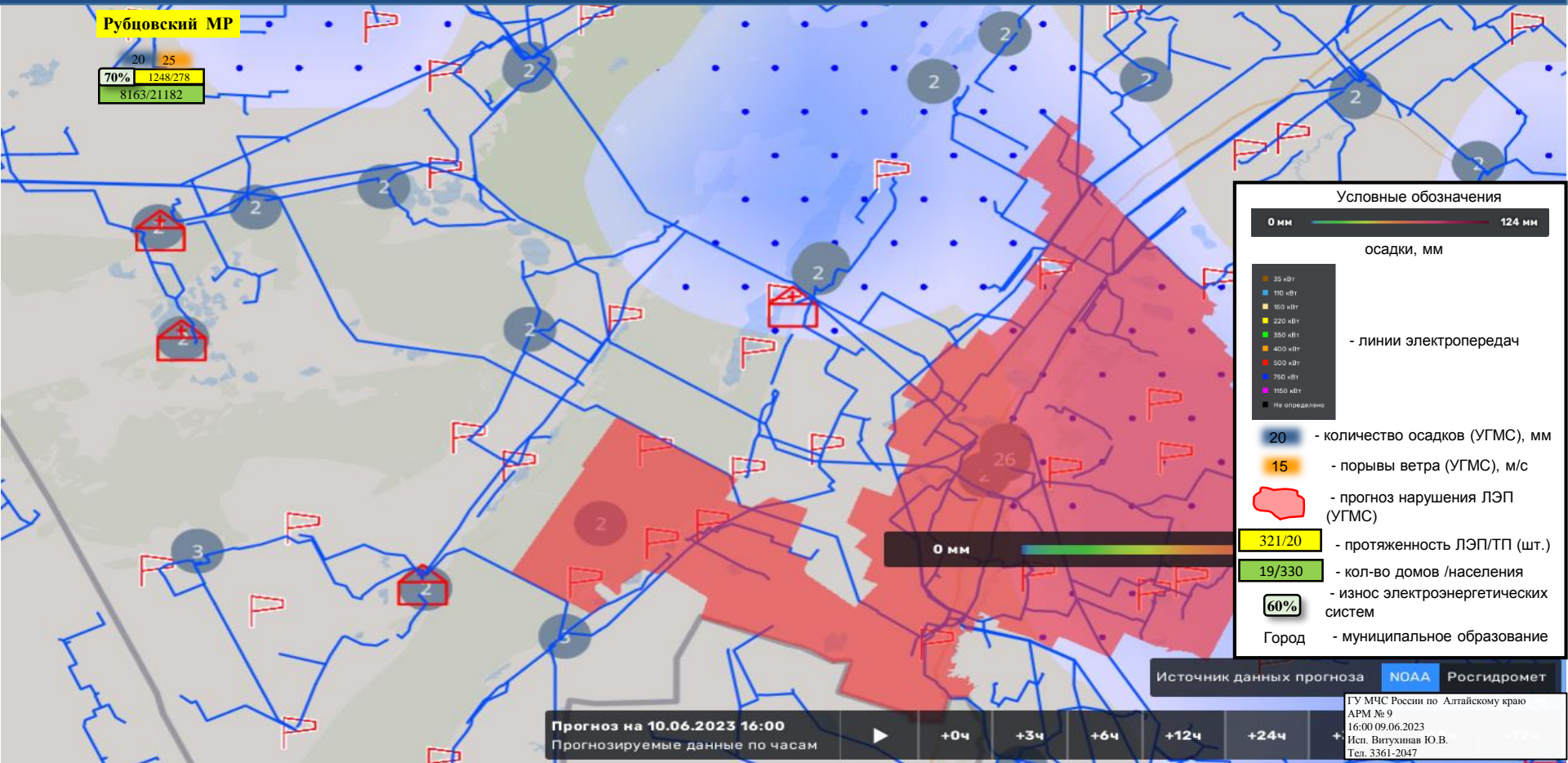
ИНФОРМАЦИОННЫЕ МАТЕРИАЛЫ ПО ОПАСНЫМ МЕТЕОЯВЛЕНИЯМ НА ТЕРРИТОРИИ ТРОИЦКОГО РАЙОНА АЛТАЙСКОГО КРАЯ (РИСК НАРУШЕНИЯ ЭЛЕКТРОСНАБЖЕНИЯ НА 10.06.2023)



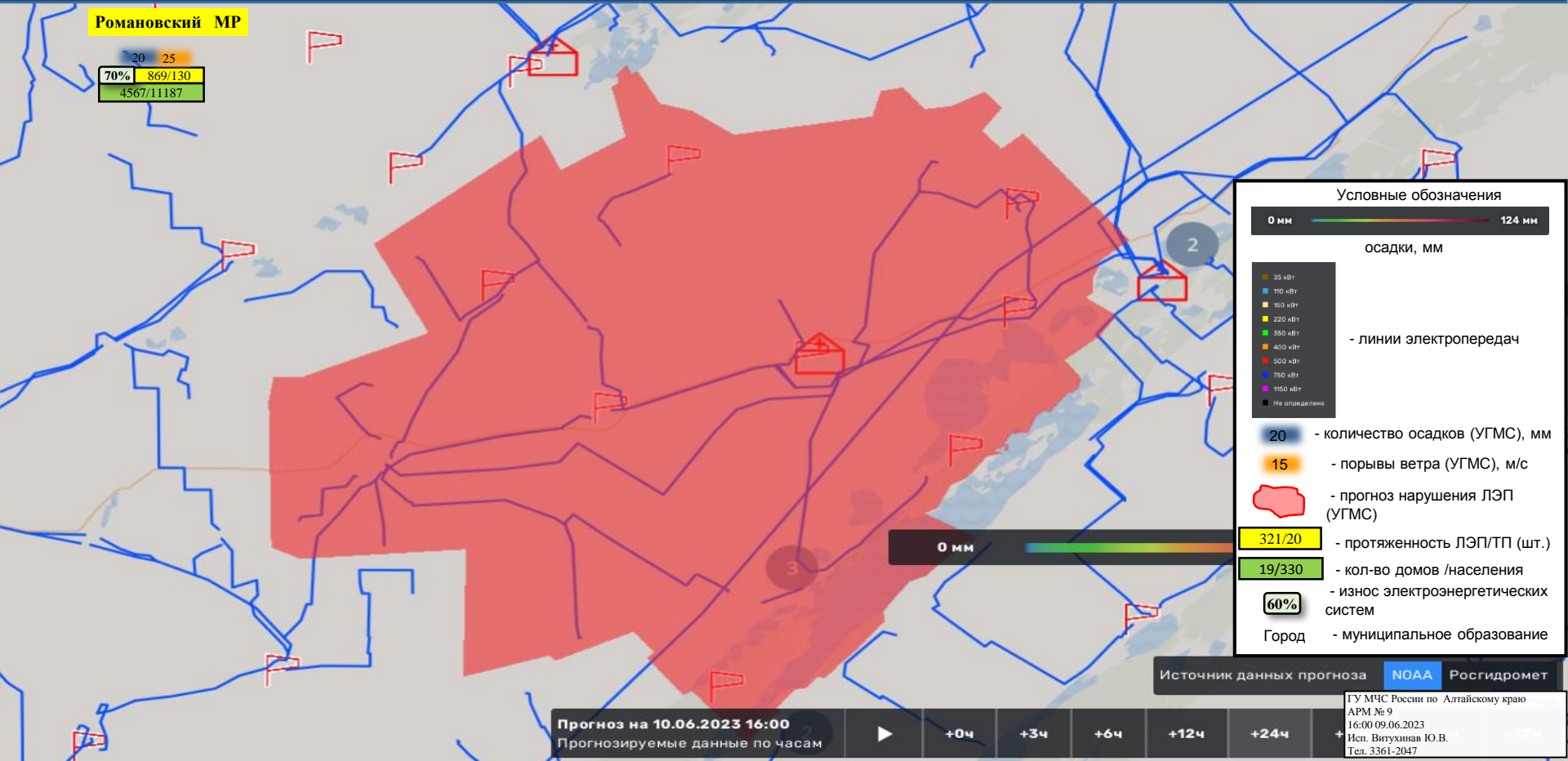
ИНФОРМАЦИОННЫЕ МАТЕРИАЛЫ ПО ОПАСНЫМ МЕТЕОЯВЛЕНИЯМ НА ТЕРРИТОРИИ КУЛУНДИНСКОГО РАЙОНА АЛТАЙСКОГО КРАЯ (РИСК НАРУШЕНИЯ ЭЛЕКТРОСНАБЖЕНИЯ НА 10.06.2023)



ИНФОРМАЦИОННЫЕ МАТЕРИАЛЫ ПО ОПАСНЫМ МЕТЕОЯВЛЕНИЯМ НА ТЕРРИТОРИИ РУБЦОВСКОГО РАЙОНА АЛТАЙСКОГО КРАЯ (РИСК НАРУШЕНИЯ ЭЛЕКТРОСНАБЖЕНИЯ НА 10.06.2023)



ИНФОРМАЦИОННЫЕ МАТЕРИАЛЫ ПО ОПАСНЫМ МЕТЕОЯВЛЕНИЯМ НА ТЕРРИТОРИИ РОМАНОВСКОГО РАЙОНА АЛТАЙСКОГО КРАЯ (РИСК НАРУШЕНИЯ ЭЛЕКТРОСНАБЖЕНИЯ НА 10.06.2023)



ИНФОРМАЦИОННЫЕ МАТЕРИАЛЫ ПО ОПАСНЫМ МЕТЕОЯВЛЕНИЯМ НА ТЕРРИТОРИИ МИХАЙЛОВСКОГО РАЙОНА АЛТАЙСКОГО КРАЯ (РИСК НАРУШЕНИЯ ЭЛЕКТРОСНАБЖЕНИЯ НА 10.06.2023)



Михайловский МР

20 25
70% 669/162
6159/18623

Условные обозначения

0 мм — 124 мм

осадки, мм

- 35 кВт
- 110 кВт
- 150 кВт
- 220 кВт
- 350 кВт
- 400 кВт
- 500 кВт
- 750 кВт
- 1150 кВт
- Не определено

- линии электропередач

20 - количество осадков (УГМС), мм

15 - порывы ветра (УГМС), м/с

- прогноз нарушения ЛЭП (УГМС)

321/20 - протяженность ЛЭП/ТП (шт.)

19/330 - кол-во домов /населения

60% - износ электроэнергетических систем

Город - муниципальное образование

Источник данных прогноза NOAA Росгидромет

Прогноз на 10.06.2023 16:00
Прогнозируемые данные по часам



+0ч

+3ч

+6ч

+12ч

+24ч

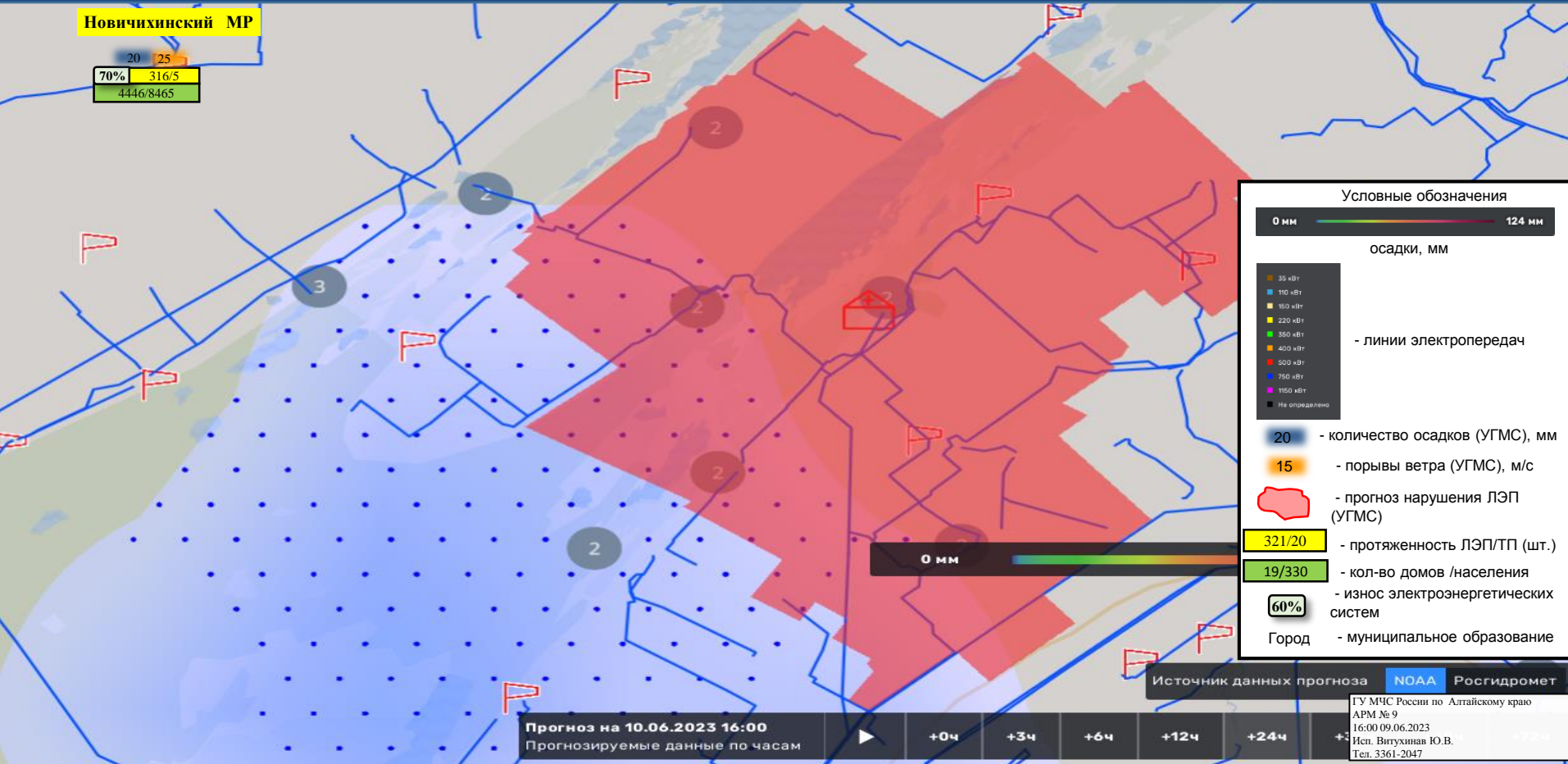
ГУ МЧС России по Алтайскому краю
АРМ № 9
16:00 09.06.2023
Исп. Витухин Ю.В.
Тел. 3361-2047

ИНФОРМАЦИОННЫЕ МАТЕРИАЛЫ ПО ОПАСНЫМ МЕТЕОЯВЛЕНИЯМ НА ТЕРРИТОРИИ НОВИЧИХИНСКОГО РАЙОНА АЛТАЙСКОГО КРАЯ (РИСК НАРУШЕНИЯ ЭЛЕКТРОСНАБЖЕНИЯ НА 10.06.2023)



Новичихинский МР

20 25
70% 316/5
4446/8465



Условные обозначения

0 мм ————— 124 мм

осадки, мм

- 35 кВт
- 110 кВт
- 150 кВт
- 220 кВт
- 350 кВт
- 400 кВт
- 500 кВт
- 750 кВт
- 1150 кВт
- Не определено

- линии электропередач

20 - количество осадков (УГМС), мм

15 - порывы ветра (УГМС), м/с

⬭ - прогноз нарушения ЛЭП (УГМС)

321/20 - протяженность ЛЭП/ТП (шт.)

19/330 - кол-во домов /населения

60% - износ электроэнергетических систем

Город - муниципальное образование

Источник данных прогноза NOAA Росгидромет

Прогноз на 10.06.2023 16:00

Прогнозируемые данные по часам

+0ч

+3ч

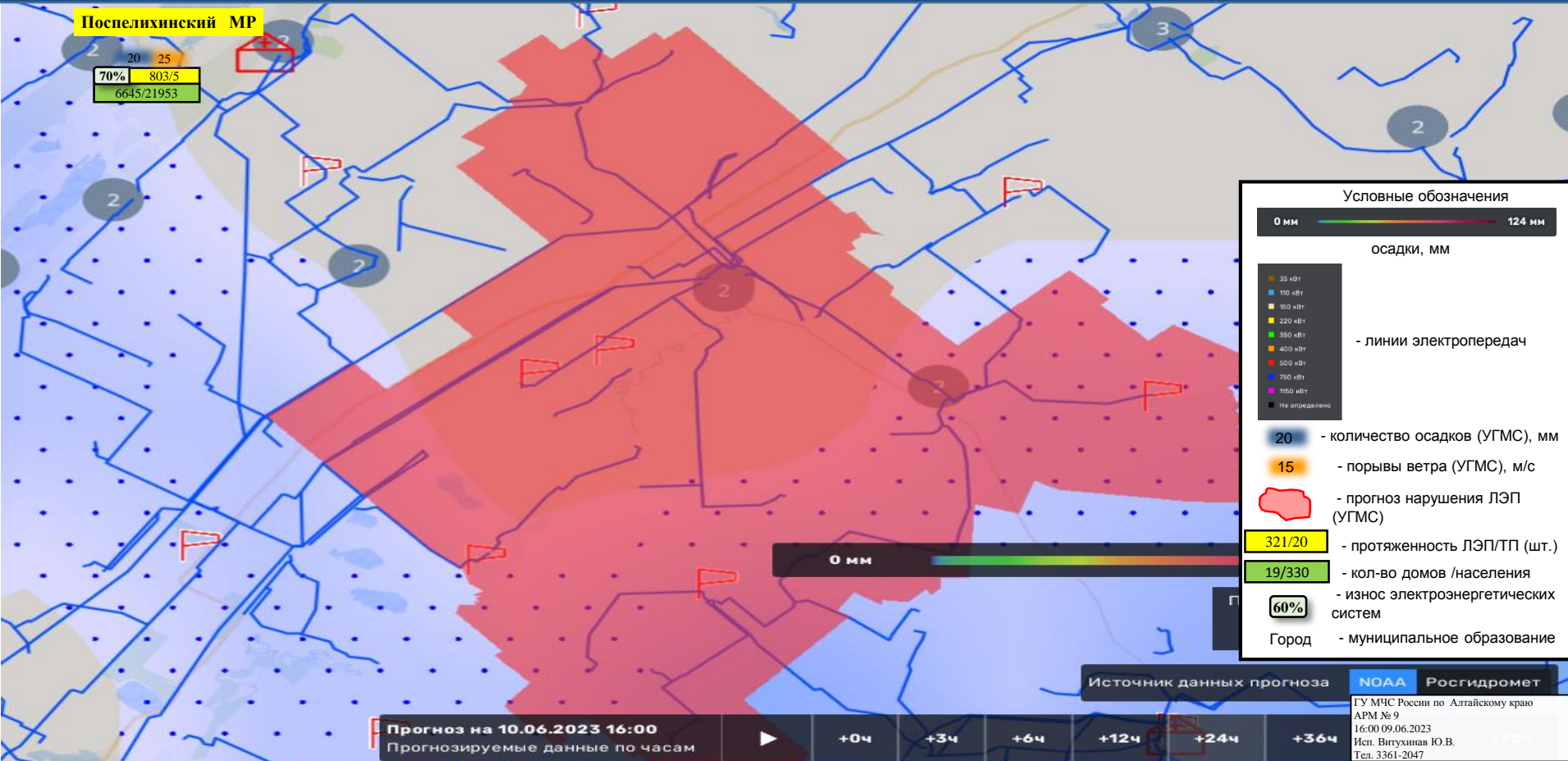
+6ч

+12ч

+24ч

ГУ МЧС России по Алтайскому краю
АРМ № 9
16:00 09.06.2023
Исп. Витухина Ю.В.
Тел. 3361-2047

ИНФОРМАЦИОННЫЕ МАТЕРИАЛЫ ПО ОПАСНЫМ МЕТЕОЯВЛЕНИЯМ НА ТЕРРИТОРИИ ПОСПЕЛИХИНСКОГО РАЙОНА АЛТАЙСКОГО КРАЯ (РИСК НАРУШЕНИЯ ЭЛЕКТРОСНАБЖЕНИЯ НА 10.06.2023)

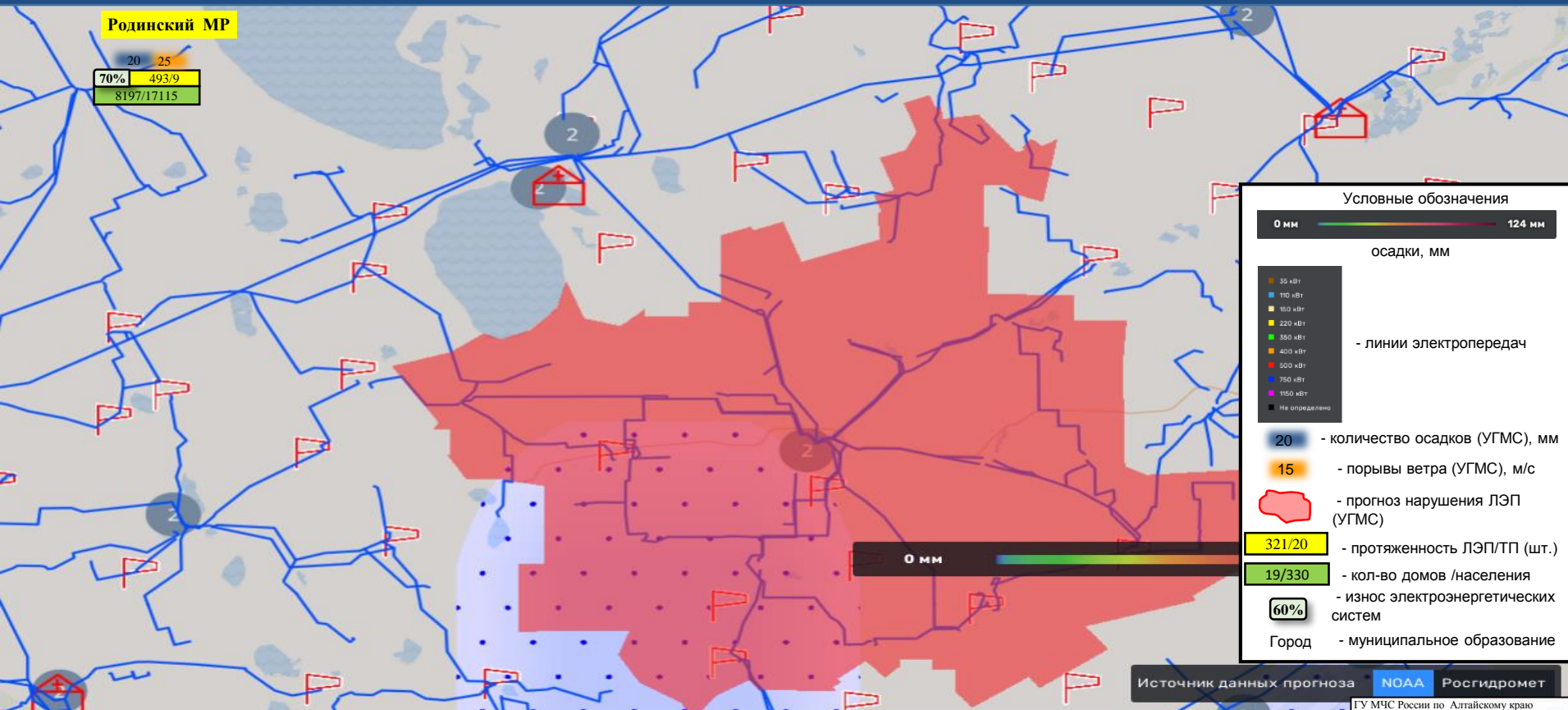


ИНФОРМАЦИОННЫЕ МАТЕРИАЛЫ ПО ОПАСНЫМ МЕТЕОЯВЛЕНИЯМ НА ТЕРРИТОРИИ РОДИНСКОГО РАЙОНА АЛТАЙСКОГО КРАЯ (РИСК НАРУШЕНИЯ ЭЛЕКТРОСНАБЖЕНИЯ НА 10.06.2023)



Родинский МР

20 25
70% 493/9
8197/17115



Условные обозначения

0 мм — 124 мм

осадки, мм

- 35 кВт
- 110 кВт
- 150 кВт
- 220 кВт
- 350 кВт
- 400 кВт
- 500 кВт
- 750 кВт
- 1150 кВт
- Не определено

- линии электропередач

20 - количество осадков (УГМС), мм

15 - порывы ветра (УГМС), м/с

- прогноз нарушения ЛЭП (УГМС)

321/20 - протяженность ЛЭП/ТП (шт.)

19/330 - кол-во домов /населения

60% - износ электроэнергетических систем

Город - муниципальное образование

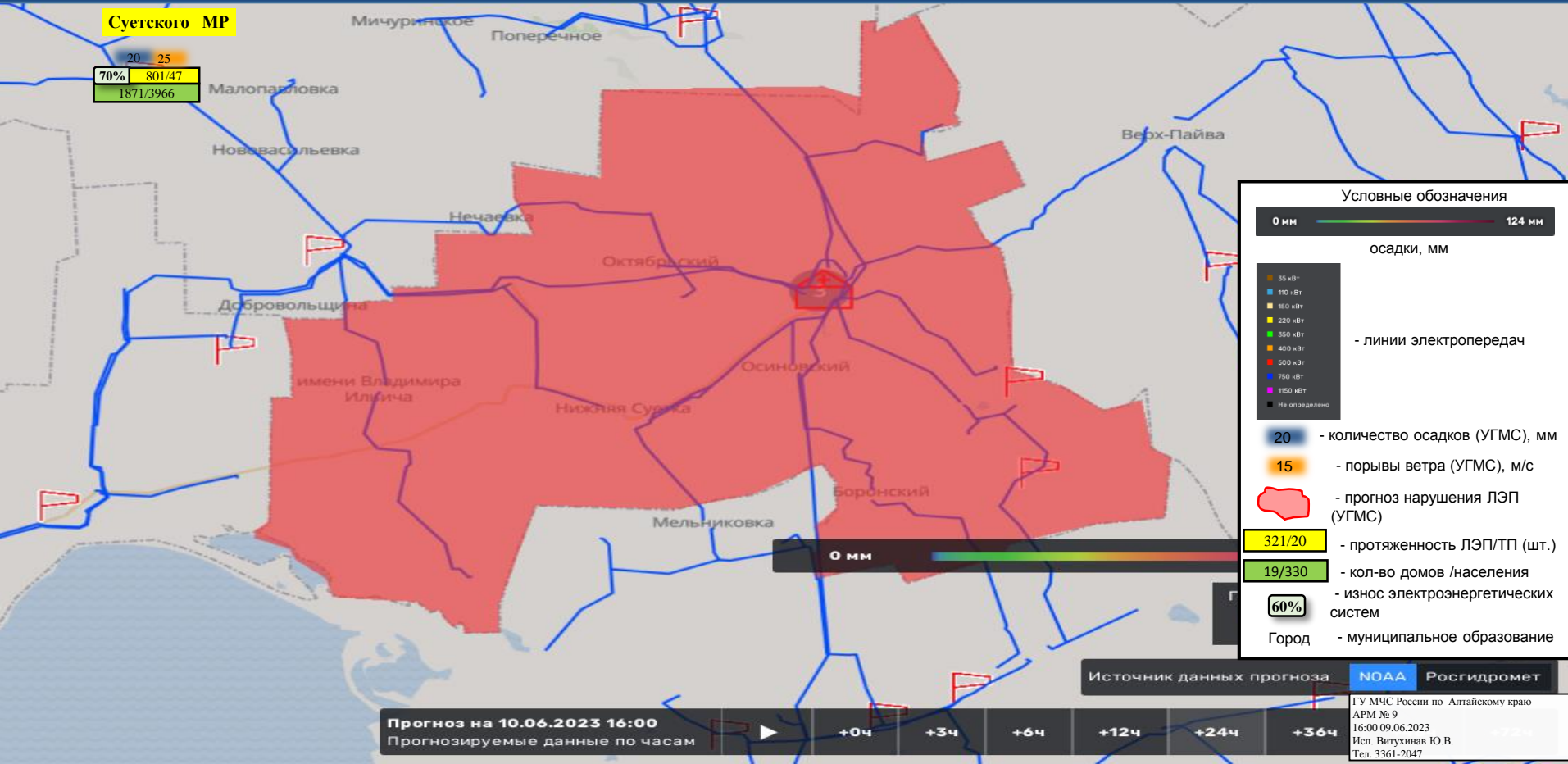
Источник данных прогноза NOAA Росгидромет

Прогноз на 10.06.2023 16:00
Прогнозируемые данные по часам

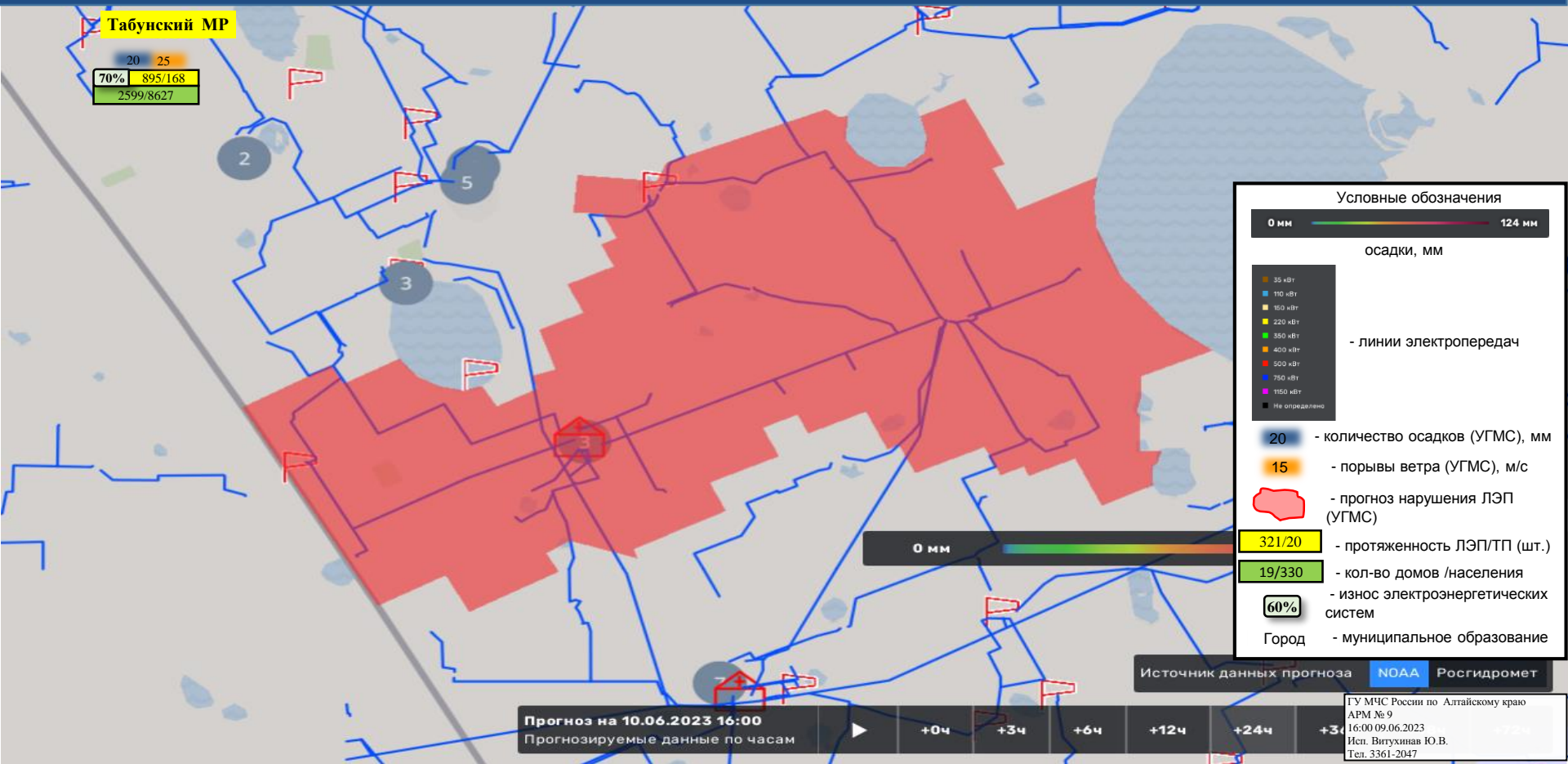
+0ч +3ч +6ч +12ч +24ч +36ч

ГУ МЧС России по Алтайскому краю
АРМ № 9
16:00 09.06.2023
Исп. Витухина Ю.В.
Тел. 3361-2047

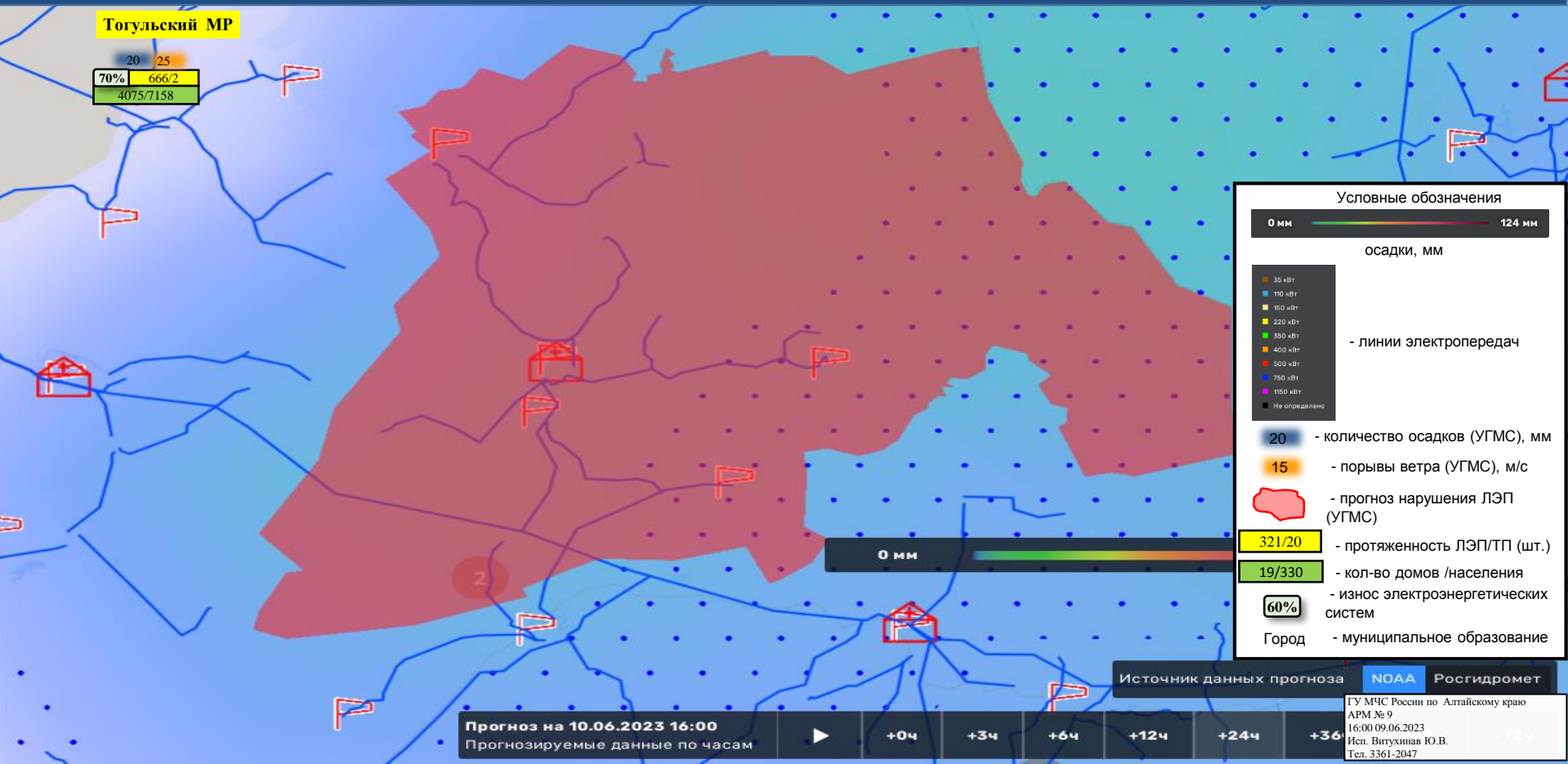
ИНФОРМАЦИОННЫЕ МАТЕРИАЛЫ ПО ОПАСНЫМ МЕТЕОЯВЛЕНИЯМ НА ТЕРРИТОРИИ СУЕТСКОГО РАЙОНА АЛТАЙСКОГО КРАЯ (РИСК НАРУШЕНИЯ ЭЛЕКТРОСНАБЖЕНИЯ НА 10.06.2023)



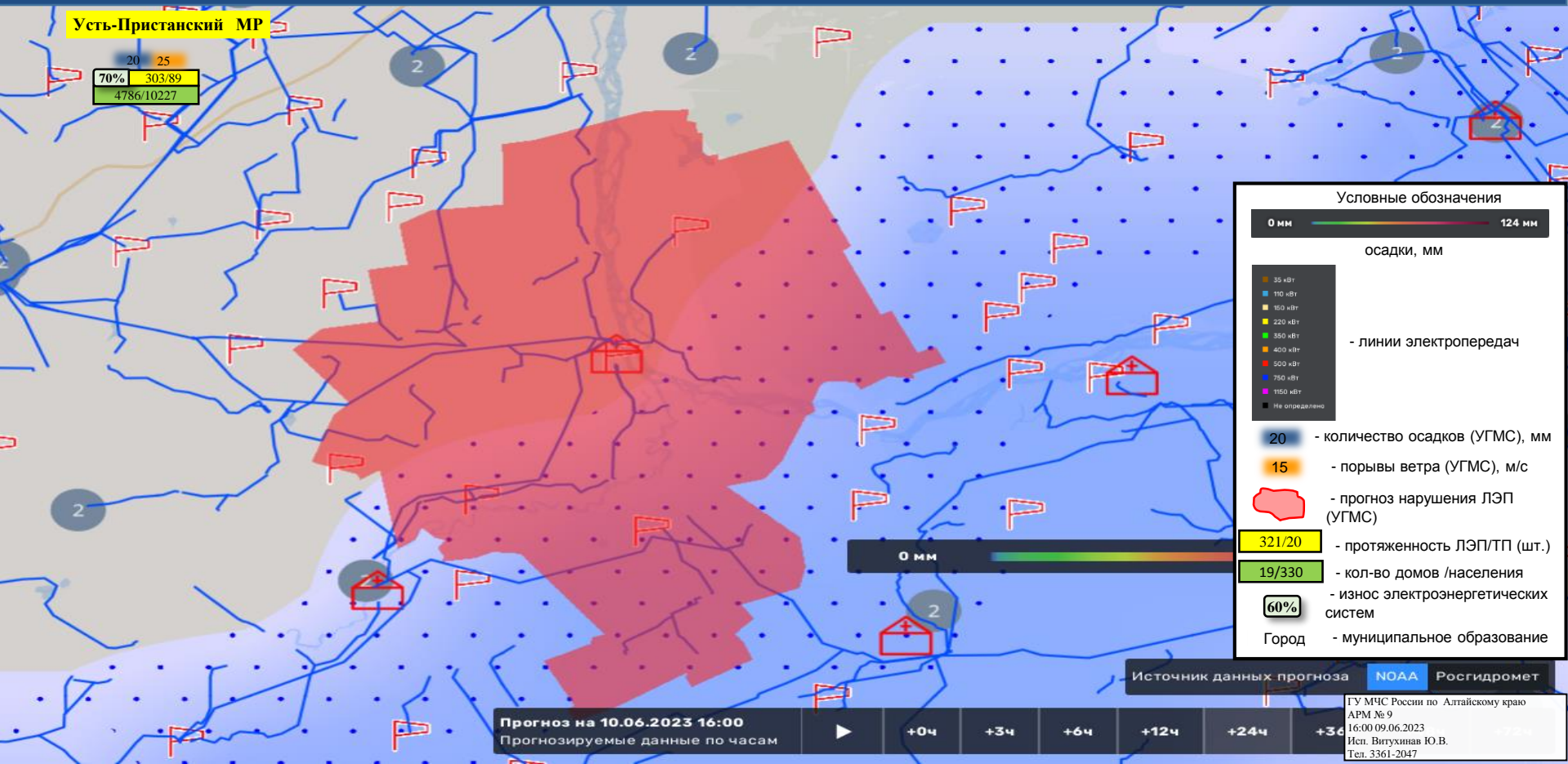
ИНФОРМАЦИОННЫЕ МАТЕРИАЛЫ ПО ОПАСНЫМ МЕТЕОЯВЛЕНИЯМ НА ТЕРРИТОРИИ ТАБУНСКОГО РАЙОНА АЛТАЙСКОГО КРАЯ (РИСК НАРУШЕНИЯ ЭЛЕКТРОСНАБЖЕНИЯ НА 10.06.2023)



ИНФОРМАЦИОННЫЕ МАТЕРИАЛЫ ПО ОПАСНЫМ МЕТЕОЯВЛЕНИЯМ НА ТЕРРИТОРИИ ТОГУЛЬСКОГО РАЙОНА АЛТАЙСКОГО КРАЯ (РИСК НАРУШЕНИЯ ЭЛЕКТРОСНАБЖЕНИЯ НА 10.06.2023)



ИНФОРМАЦИОННЫЕ МАТЕРИАЛЫ ПО ОПАСНЫМ МЕТЕОЯВЛЕНИЯМ НА ТЕРРИТОРИИ УСТЬ-ПРИСТАНСКОГО РАЙОНА АЛТАЙСКОГО КРАЯ (РИСК НАРУШЕНИЯ ЭЛЕКТРОСНАБЖЕНИЯ НА 10.06.2023)



ИНФОРМАЦИОННЫЕ МАТЕРИАЛЫ ПО ОПАСНЫМ МЕТЕОЯВЛЕНИЯМ НА ТЕРРИТОРИИ МАМОНТОВСКОГО РАЙОНА АЛТАЙСКОГО КРАЯ (РИСК НАРУШЕНИЯ ЭЛЕКТРОСНАБЖЕНИЯ НА 10.06.2023)

