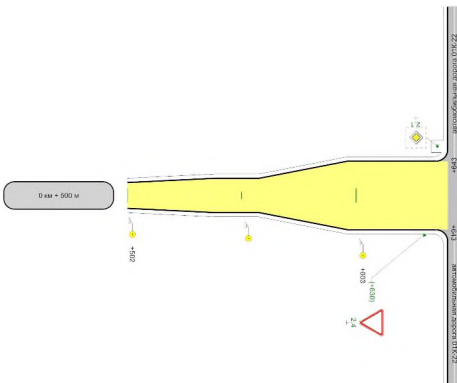


М 1:1000

«Искусство»_пр_Искусство

Плановый размер
200

Элементы дорожки и поперечный профиль	3					0,42
Крытые в плане						
Видимость автомобиля в прямом направлении	500	750				
Характеристики проезжей части	3,00	5,79	4,00	5,77	8,00	0,00




Генеральный инженер	
Генеральный инженер	
Проектировщик	
Титульный лист	

1000

1000

ПРОЕКТНАЯ ОРГАНИЗАЦИЯ:



**Проектно-строительная
компания**

Общество с ограниченной ответственностью
Проектно-строительная компания
«Дорожная Индустрия Алтай»

Исполнительный директор
ООО ПСК «Дорожная Индустрия Алтай»
_____ / Е.В.Дмитриев /
м.п.

УТВЕРЖДАЮ:

Глава Нижнесуетского сельсовета
Суетского района Алтайского края

_____ / Гамаюнов А.В. /
м.п.

« ____ » _____ 2017 г.

ПРОЕКТ ОРГАНИЗАЦИИ ДОРОЖНОГО ДВИЖЕНИЯ

НА УЛИЦУ ЗАРЕЧНУЮ

КМ 0+000 – КМ 0+645

С. НИЖНЯЯ СУЕТКА СУЕТСКОГО РАЙОНА АЛТАЙСКОГО КРАЯ

Том - 1

Барнаул – 2017

Список исполнителей

Руководитель проекта:

Шишаев Дмитрий Александрович – заведующий дорожной лабораторией ООО ПСК «Дорожная Индустрия Алтай»

Исполнители:

Шишаев Дмитрий Александрович – заведующий дорожной лабораторией ООО ПСК «Дорожная Индустрия Алтай»

Щеглов Ярослав Викторович – инженер-проектировщик ООО ПСК «Дорожная Индустрия Алтай»

Условные обозначения:




2.4 - Существующий дорожный знак
2.4 - Номер знака по ГОСТ Р 52290-2004
7 - Месторасположение знака



2.4 - Проектируемый дорожный знак



2.4 - Демонтируемый дорожный знак



1.5 - Дорожная разметка по ГОСТ Р 51256-2011



T.1 - Транспортный светофор типа Т.1



T.5 - Транспортный светофор типа Т.5



T.7 - Транспортный светофор типа Т.7



П.1 - Пешеходный светофор типа П.1



- Автобусная остановка



- Мостовое сооружение



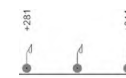
- Проектируемый тротуар




- Существующий тротуар



- Проектируемое освещение



- Существующее освещение



- Проектируемое пешеходное ограждение



- Существующее пешеходное ограждение



- Покрытие проезжей части: асфальтобетон, цементобетон




- Покрытие проезжей части: грунт



- Покрытие проезжей части: гравий, щебень



- ИДН монолитной конструкции



- ИДН сборно-разборной конструкции

Введение

Целью разработки ПОДД является оптимизация методов организации дорожного движения на автомобильной дороге или отдельных ее участках для повышения пропускной способности и безопасности движения транспортных средств и пешеходов.

Исходными данными для выполнения проекта являются:

- карта с. Нижняя Суетка Суетского района Алтайского края в масштабе 1:5000;
- данные из открытых Интернет-источников;
- материалы обследования улично-дорожной сети.

Проект организации дорожного движения (далее - ПОДД) разрабатывается на основании пункта 2 статьи 21 Федерального закона «О безопасности дорожного движения» № 196-ФЗ от 10 декабря 1995 г (с изменениями на 1 мая 2016 года).

При разработке ПОДД необходимо руководствоваться законодательством Российской Федерации, нормативными правовыми актами федеральных органов исполнительной власти, правилами, стандартами, техническими нормами, а также нормативными правовыми актами субъектов Российской Федерации.

Проект выполнен в соответствии с требованием следующих нормативных документов:

- Федерального закона №196-ФЗ от 10.12.1995 «О безопасности дорожного движения»(с изменениями от 2 марта 1999 г., 25 апреля 2002 г., 10 января 2003 г., 22 августа 2004 г., 18 декабря 2006 г., 8 ноября, 1 декабря 2007 г., 30 декабря 2008 г., 25 ноября 2009 г., 23 июля 2010 г., 1 мая 2016 г.);
- Приказа Министерства Транспорта РФ от 17.03.2015 №43 «Об утверждении Правил подготовки проектов и схем организации дорожного движения»;

- СП 34.13330.2012 «Автомобильные дороги»;
- ОДМ 218.4.005-2010 «Рекомендации по обеспечению безопасности движения на автомобильных дорогах»;
- ГОСТ Р 52398-2005 «Классификация автомобильных дорог. Основные параметры и требования»;
- ГОСТ Р 52399-2005 «Геометрические элементы автомобильных дорог»;
- ГОСТ Р 52575-2006 «Дороги автомобильные общего пользования. Материалы для дорожной разметки. Технические требования»;
- ГОСТ Р 52605-2006 «Технические средства организации дорожного движения. Искусственные неровности. Общие технические требования. Правила применения»;
- ГОСТ Р 52606-2006 «Технические средства организации дорожного движения. Классификация дорожных ограждений»;
- ГОСТ 33127-2014 «Дороги автомобильные общего пользования. Ограждения дорожные. Классификация»;
- ГОСТ Р 52607-2006 «Технические средства организации дорожного движения. Ограждения дорожные удерживающие боковые для автомобилей. Общие технические требования»;
- ОСТ 218.1.002-2003 Автобусные остановки на автомобильных дорогах. Общие технические требования;
- ГОСТ Р 50597-93 «Автомобильные дороги и улицы. Требования к эксплуатационному состоянию, допустимому по условиям обеспечения безопасности дорожного движения»;
- ГОСТ Р 52044-2003 «Наружная реклама на автомобильных дорогах и территориях городских и сельских поселений. Общие технические требования к средствам наружной рекламы. Правила размещения»;
- Правил дорожного движения РФ

ПРОЕКТНАЯ ОРГАНИЗАЦИЯ:



**Проектно-строительная
компания**

Общество с ограниченной ответственностью
Проектно-строительная компания
«Дорожная Индустрия Алтай»

Исполнительный директор
ООО ПСК «Дорожная Индустрия Алтай»
_____ / Е.В.Дмитриев /
м.п.

УТВЕРЖДАЮ:

Глава Нижнесуетского сельсовета
Суетского района Алтайского края

_____ / Гамаюнов А.В. /
м.п.

« ____ » _____ 2017 г.

ПРОЕКТ ОРГАНИЗАЦИИ ДОРОЖНОГО ДВИЖЕНИЯ

НА УЛИЦУ ЗАРЕЧНУЮ

КМ 0+000 – КМ 0+645

С. НИЖНЯЯ СУЕТКА СУЕТСКОГО РАЙОНА АЛТАЙСКОГО КРАЯ

Том - 2

Барнаул – 2017

Список исполнителей

Руководитель проекта:

Шишаев Дмитрий Александрович – заведующий дорожной лабораторией ООО ПСК «Дорожная Индустрия Алтая»

Исполнители:

Шишаев Дмитрий Александрович – заведующий дорожной лабораторией ООО ПСК «Дорожная Индустрия Алтая»

Щеглов Ярослав Викторович – инженер-проектировщик ООО ПСК «Дорожная Индустрия Алтая»

Условные обозначения:



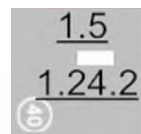
2.4 - Существующий дорожный знак
2.4 - Номер знака по ГОСТ Р 52290-2004
7 - Месторасположение знака



2.4 - Проектируемый дорожный знак



2.4 - Демонтируемый дорожный знак



1.5 - Дорожная разметка по ГОСТ Р 51256-2011



Т.1 - Транспортный светофор типа Т.1



Т.5 - Транспортный светофор типа Т.5



Т.7 - Транспортный светофор типа Т.7



П.1 - Пешеходный светофор типа П.1



- Автобусная остановка



- Мостовое сооружение




- Проектируемый тротуар




- Существующий тротуар



- Проектируемое освещение



- Существующее освещение



- Проектируемое пешеходное ограждение



- Существующее пешеходное ограждение




- Покрытие проезжей части: асфальтобетон, цементобетон




- Покрытие проезжей части: грунт



- Покрытие проезжей части: гравий, щебень



- ИДН монолитной конструкции



- ИДН сборно-разборной конструкции

Введение

Целью разработки ПОДД является оптимизация методов организации дорожного движения на автомобильной дороге или отдельных ее участках для повышения пропускной способности и безопасности движения транспортных средств и пешеходов.

Исходными данными для выполнения проекта являются:

- карта с. Нижняя Суетка Суетского района Алтайского края в масштабе 1:5000;
- данные из открытых Интернет-источников;
- материалы обследования улично-дорожной сети.

Проект организации дорожного движения (далее - ПОДД) разрабатывается на основании пункта 2 статьи 21 Федерального закона «О безопасности дорожного движения» № 196-ФЗ от 10 декабря 1995 г (с изменениями на 1 мая 2016 года).

При разработке ПОДД необходимо руководствоваться законодательством Российской Федерации, нормативными правовыми актами федеральных органов исполнительной власти, правилами, стандартами, техническими нормами, а также нормативными правовыми актами субъектов Российской Федерации.

Проект выполнен в соответствии с требованием следующих нормативных документов:

- Федерального закона №196-ФЗ от 10.12.1995 «О безопасности дорожного движения»(с изменениями от 2 марта 1999 г., 25 апреля 2002 г., 10 января 2003 г., 22 августа 2004 г., 18 декабря 2006 г., 8 ноября, 1 декабря 2007 г., 30 декабря 2008 г., 25 ноября 2009 г., 23 июля 2010 г., 1 мая 2016 г.);
- Приказа Министерства Транспорта РФ от 17.03.2015 №43 «Об утверждении Правил подготовки проектов и схем организации дорожного движения»;

- СП 34.13330.2012 «Автомобильные дороги»;
- ОДМ 218.4.005-2010 «Рекомендации по обеспечению безопасности движения на автомобильных дорогах»;
- ГОСТ Р 52398-2005 «Классификация автомобильных дорог. Основные параметры и требования»;
- ГОСТ Р 52399-2005 «Геометрические элементы автомобильных дорог»;
- ГОСТ Р 52575-2006 «Дороги автомобильные общего пользования. Материалы для дорожной разметки. Технические требования»;
- ГОСТ Р 52605-2006 «Технические средства организации дорожного движения. Искусственные неровности. Общие технические требования. Правила применения»;
- ГОСТ Р 52606-2006 «Технические средства организации дорожного движения. Классификация дорожных ограждений»;
- ГОСТ 33127-2014 «Дороги автомобильные общего пользования. Ограждения дорожные. Классификация»;
- ГОСТ Р 52607-2006 «Технические средства организации дорожного движения. Ограждения дорожные удерживающие боковые для автомобилей. Общие технические требования»;
- ОСТ 218.1.002-2003 Автобусные остановки на автомобильных дорогах. Общие технические требования;
- ГОСТ Р 50597-93 «Автомобильные дороги и улицы. Требования к эксплуатационному состоянию, допустимому по условиям обеспечения безопасности дорожного движения»;
- ГОСТ Р 52044-2003 «Наружная реклама на автомобильных дорогах и территориях городских и сельских поселений. Общие технические требования к средствам наружной рекламы. Правила размещения»;
- Правил дорожного движения РФ

ПРОЕКТНАЯ ОРГАНИЗАЦИЯ:



**Проектно-строительная
компания**

Общество с ограниченной ответственностью
Проектно-строительная компания
«Дорожная Индустрия Алтай»

Исполнительный директор
ООО ПСК «Дорожная Индустрия Алтай»
_____ / Е.В.Дмитриев /
м.п.

УТВЕРЖДАЮ:

Глава Нижнесуетского сельсовета
Суетского района Алтайского края

_____ / Гамаюнов А.В. /
м.п.

« ____ » _____ 2017 г.

ПРОЕКТ ОРГАНИЗАЦИИ ДОРОЖНОГО ДВИЖЕНИЯ

НА УЛИЦУ ЗАРЕЧНУЮ

КМ 0+000 – КМ 0+645

С. НИЖНЯЯ СУЕТКА СУЕТСКОГО РАЙОНА АЛТАЙСКОГО КРАЯ

Том - 3

Барнаул – 2017

Список исполнителей

Руководитель проекта:


Шишаев Дмитрий Александрович – заведующий дорожной лабораторией ООО ПСК «Дорожная Индустрия Алтая»

Исполнители:

Шишаев Дмитрий Александрович – заведующий дорожной лабораторией ООО ПСК «Дорожная Индустрия Алтая»


Щеглов Ярослав Викторович – инженер-проектировщик ООО ПСК «Дорожная Индустрия Алтая»

Условные обозначения:


 2.4 - Существующий дорожный знак
2.4 - Номер знака по ГОСТ Р 52290-2004
7 - Месторасположение знака


 2.4 - Проектируемый дорожный знак

 2.4 - Демонтируемый дорожный знак


 - Дорожная разметка по ГОСТ Р 51256-2011


 - Транспортный светофор типа Т.1


 - Транспортный светофор типа Т.5

 - Транспортный светофор типа Т.7


 - Пешеходный светофор типа П.1

 - Автобусная остановка


 - Мостовое сооружение

 - Проектируемый тротуар


 - Существующий тротуар


 - Проектируемое освещение

 - Существующее освещение

 - Проектируемое пешеходное ограждение


 - Существующее пешеходное ограждение

 - Покрытие проезжей части: асфальтобетон, цементобетон

 - Покрытие проезжей части: грунт

 - Покрытие проезжей части: гравий, щебень

 - ИДН монолитной конструкции

 - ИДН сборно-разборной конструкции

Введение

Целью разработки ПОДД является оптимизация методов организации дорожного движения на автомобильной дороге или отдельных ее участках для повышения пропускной способности и безопасности движения транспортных средств и пешеходов.

Исходными данными для выполнения проекта являются:

- карта с. Нижняя Суетка Суетского района Алтайского края в масштабе 1:5000;
- данные из открытых Интернет-источников;
- материалы обследования улично-дорожной сети.

Проект организации дорожного движения (далее - ПОДД) разрабатывается на основании пункта 2 статьи 21 Федерального закона «О безопасности дорожного движения» № 196-ФЗ от 10 декабря 1995 г (с изменениями на 1 мая 2016 года).

При разработке ПОДД необходимо руководствоваться законодательством Российской Федерации, нормативными правовыми актами федеральных органов исполнительной власти, правилами, стандартами, техническими нормами, а также нормативными правовыми актами субъектов Российской Федерации.

Проект выполнен в соответствии с требованием следующих нормативных документов:

- Федерального закона №196-ФЗ от 10.12.1995 «О безопасности дорожного движения»(с изменениями от 2 марта 1999 г., 25 апреля 2002 г., 10 января 2003 г., 22 августа 2004 г., 18 декабря 2006 г., 8 ноября, 1 декабря 2007 г., 30 декабря 2008 г., 25 ноября 2009 г., 23 июля 2010 г., 1 мая 2016 г.);
- Приказа Министерства Транспорта РФ от 17.03.2015 №43 «Об утверждении Правил подготовки проектов и схем организации дорожного движения»;

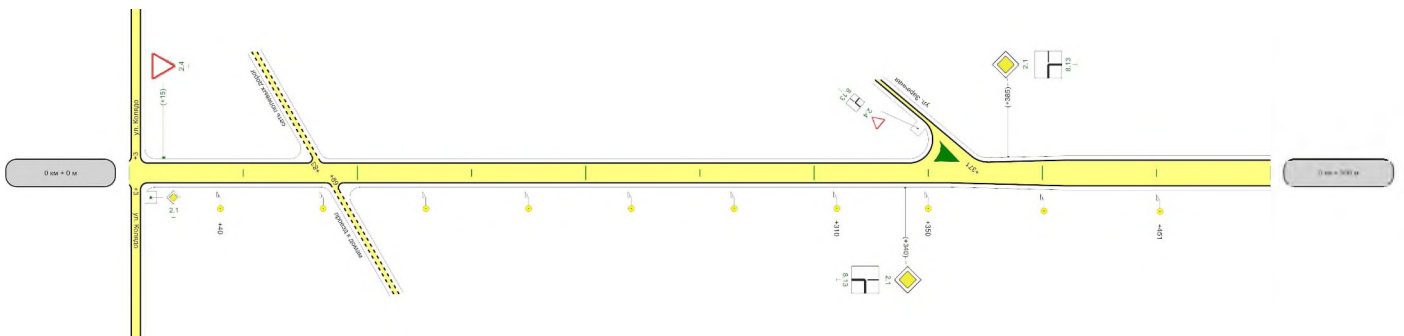
- СП 34.13330.2012 «Автомобильные дороги»;
- ОДМ 218.4.005-2010 «Рекомендации по обеспечению безопасности движения на автомобильных дорогах»;
- ГОСТ Р 52398-2005 «Классификация автомобильных дорог. Основные параметры и требования»;
- ГОСТ Р 52399-2005 «Геометрические элементы автомобильных дорог»;
- ГОСТ Р 52575-2006 «Дороги автомобильные общего пользования. Материалы для дорожной разметки. Технические требования»;
- ГОСТ Р 52605-2006 «Технические средства организации дорожного движения. Искусственные неровности. Общие технические требования. Правила применения»;
- ГОСТ Р 52606-2006 «Технические средства организации дорожного движения. Классификация дорожных ограждений»;
- ГОСТ 33127-2014 «Дороги автомобильные общего пользования. Ограждения дорожные. Классификация»;
- ГОСТ Р 52607-2006 «Технические средства организации дорожного движения. Ограждения дорожные удерживающие боковые для автомобилей. Общие технические требования»;
- ОСТ 218.1.002-2003 Автобусные остановки на автомобильных дорогах. Общие технические требования;
- ГОСТ Р 50597-93 «Автомобильные дороги и улицы. Требования к эксплуатационному состоянию, допустимому по условиям обеспечения безопасности дорожного движения»;
- ГОСТ Р 52044-2003 «Наружная реклама на автомобильных дорогах и территориях городских и сельских поселений. Общие технические требования к средствам наружной рекламы. Правила размещения»;
- Правил дорожного движения РФ

М 1:2000

«Иллюстрация плана дорожных работ»

Рисунки на плане: 001

Уклоны дорожки в продольном направлении														
Курсы в поперечном направлении														
Видимость дорожных знаков и устройств на проезжей части														
Адресно-путевые привязки знаков														



Горизонтальные дорожные знаки	Адресно-путевые привязки знаков
Горизонтальные дорожные знаки	Адресно-путевые привязки знаков
Противопожарные знаки	Адресно-путевые привязки знаков
Технические знаки	Адресно-путевые привязки знаков

001

Лист 1

Ведомость размещения искусственного освещения

Дорога: 0001303 - с.Нижняя Суетка_ул.Заречная

Участок: 0,500 - 1,000 км.

№ п/п	Начало участка, км	Конец участка, км	Объект установки	Количество опор / светильников	Протяженность, м	Расположение	Проектируемые в соответствии с нормативными документами, м	Фактически установленные, м	Потребность в установке, м
1	23456789	10+0400	+3107/72700270	Справа	20+3500	+6036/62530253	Справа	Итого: 13/13	523