


ПРОЕКТНАЯ ОРГАНИЗАЦИЯ:



**Проектно-строительная
компания**

Общество с ограниченной ответственностью
Проектно-строительная компания
«Дорожная Индустрия Алтай»

Исполнительный директор
ООО ПСК «Дорожная Индустрия Алтай»
_____ / Е.В.Дмитриев /
м.п.

УТВЕРЖДАЮ:

Глава Администрации Александровского сельсовета
Суетского района Алтайского края

_____ / Мананников А.В. /
м.п.

« ____ » _____ 2017 г.

ПРОЕКТ ОРГАНИЗАЦИИ ДОРОЖНОГО ДВИЖЕНИЯ

НА УЛИЦУ ОКТЯБРЬСКУЮ

КМ 0+000 – КМ 0+500

С. АЛЕКСАНДРОВКА СУЕТСКОГО РАЙОНА АЛТАЙСКОГО КРАЯ

Том - 1

Барнаул – 2017

Список исполнителей

Руководитель проекта:

Шишаев Дмитрий Александрович – заведующий дорожной лабораторией ООО ПСК «Дорожная Индустрия Алтая»

Исполнители:

Шишаев Дмитрий Александрович – заведующий дорожной лабораторией ООО ПСК «Дорожная Индустрия Алтая»

Щеглов Ярослав Викторович – инженер-проектировщик ООО ПСК «Дорожная Индустрия Алтая»

Условные обозначения:




2.4 - Существующий дорожный знак
2.4 - Номер знака по ГОСТ Р 52290-2004
7 - Месторасположение знака



2.4 - Проектируемый дорожный знак



2.4 - Демонтируемый дорожный знак



1.5 - Дорожная разметка по ГОСТ Р 51256-2011



Т.1 - Транспортный светофор типа Т.1



Т.5 - Транспортный светофор типа Т.5



Т.7 - Транспортный светофор типа Т.7



П.1 - Пешеходный светофор типа П.1



- Автобусная остановка



- Мостовое сооружение



- Проектируемый тротуар




- Существующий тротуар



- Проектируемое освещение



- Существующее освещение



- Проектируемое пешеходное ограждение



- Существующее пешеходное ограждение



- Покрытие проезжей части: асфальтобетон, цементобетон




- Покрытие проезжей части: грунт



- Покрытие проезжей части: гравий, щебень



- ИДН монолитной конструкции



- ИДН сборно-разборной конструкции

Введение

Целью разработки ПОДД является оптимизация методов организации дорожного движения на автомобильной дороге или отдельных ее участках для повышения пропускной способности и безопасности движения транспортных средств и пешеходов.

Исходными данными для выполнения проекта являются:

- карта с. Александровка Суетского района Алтайского края в масштабе 1:5000;
- данные из открытых Интернет-источников;
- материалы обследования улично-дорожной сети.

Проект организации дорожного движения (далее - ПОДД) разрабатывается на основании пункта 2 статьи 21 Федерального закона «О безопасности дорожного движения» № 196-ФЗ от 10 декабря 1995 г (с изменениями на 1 мая 2016 года).

При разработке ПОДД необходимо руководствоваться законодательством Российской Федерации, нормативными правовыми актами федеральных органов исполнительной власти, правилами, стандартами, техническими нормами, а также нормативными правовыми актами субъектов Российской Федерации.

Проект выполнен в соответствии с требованием следующих нормативных документов:

- Федерального закона №196-ФЗ от 10.12.1995 «О безопасности дорожного движения»(с изменениями от 2 марта 1999 г., 25 апреля 2002 г., 10 января 2003 г., 22 августа 2004 г., 18 декабря 2006 г., 8 ноября, 1 декабря 2007 г., 30 декабря 2008 г., 25 ноября 2009 г., 23 июля 2010 г., 1 мая 2016 г.);
- Приказа Министерства Транспорта РФ от 17.03.2015 №43 «Об утверждении Правил подготовки проектов и схем организации дорожного движения»;

- СП 34.13330.2012 «Автомобильные дороги»;
- ОДМ 218.4.005-2010 «Рекомендации по обеспечению безопасности движения на автомобильных дорогах»;
- ГОСТ Р 52398-2005 «Классификация автомобильных дорог. Основные параметры и требования»;
- ГОСТ Р 52399-2005 «Геометрические элементы автомобильных дорог»;
- ГОСТ Р 52575-2006 «Дороги автомобильные общего пользования. Материалы для дорожной разметки. Технические требования»;
- ГОСТ Р 52605-2006 «Технические средства организации дорожного движения. Искусственные неровности. Общие технические требования. Правила применения»;
- ГОСТ Р 52606-2006 «Технические средства организации дорожного движения. Классификация дорожных ограждений»;
- ГОСТ 33127-2014 «Дороги автомобильные общего пользования. Ограждения дорожные. Классификация»;
- ГОСТ Р 52607-2006 «Технические средства организации дорожного движения. Ограждения дорожные удерживающие боковые для автомобилей. Общие технические требования»;
- ОСТ 218.1.002-2003 Автобусные остановки на автомобильных дорогах. Общие технические требования;
- ГОСТ Р 50597-93 «Автомобильные дороги и улицы. Требования к эксплуатационному состоянию, допустимому по условиям обеспечения безопасности дорожного движения»;
- ГОСТ Р 52044-2003 «Наружная реклама на автомобильных дорогах и территориях городских и сельских поселений. Общие технические требования к средствам наружной рекламы. Правила размещения»;
- Правил дорожного движения РФ

ПРОЕКТНАЯ ОРГАНИЗАЦИЯ:



**Проектно-строительная
компания**

Общество с ограниченной ответственностью
Проектно-строительная компания
«Дорожная Индустрия Алтай»

Исполнительный директор
ООО ПСК «Дорожная Индустрия Алтай»
_____ / Е.В.Дмитриев /
м.п.

УТВЕРЖДАЮ:

Глава Администрации Александровского сельсовета
Суетского района Алтайского края

_____ / Мананников А.В. /
м.п.

« ____ » _____ 2017 г.

ПРОЕКТ ОРГАНИЗАЦИИ ДОРОЖНОГО ДВИЖЕНИЯ

НА УЛИЦУ ОКТЯБРЬСКУЮ

КМ 0+000 – КМ 0+500

С. АЛЕКСАНДРОВКА СУЕТСКОГО РАЙОНА АЛТАЙСКОГО КРАЯ

Том - 2

Барнаул – 2017

Список исполнителей

Руководитель проекта:

Шишаев Дмитрий Александрович – заведующий дорожной лабораторией ООО ПСК «Дорожная Индустрия Алтая»

Исполнители:

Шишаев Дмитрий Александрович – заведующий дорожной лабораторией ООО ПСК «Дорожная Индустрия Алтая»

Щеглов Ярослав Викторович – инженер-проектировщик ООО ПСК «Дорожная Индустрия Алтая»

Условные обозначения:



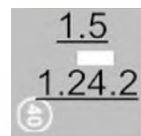
2.4 - Существующий дорожный знак
2.4 - Номер знака по ГОСТ Р 52290-2004
7 - Месторасположение знака



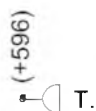
2.4 - Проектируемый дорожный знак



2.4 - Демонтируемый дорожный знак



- Дорожная разметка по ГОСТ Р 51256-2011



- Транспортный светофор типа Т.1



- Транспортный светофор типа Т.5



- Транспортный светофор типа Т.7



- Пешеходный светофор типа П.1



- Автобусная остановка



- Мостовое сооружение



- Проектируемый тротуар



- Существующий тротуар



- Проектируемое освещение



- Существующее освещение



- Проектируемое пешеходное ограждение



- Существующее пешеходное ограждение




- Покрытие проезжей части: асфальтобетон, цементобетон



- Покрытие проезжей части: грунт



- Покрытие проезжей части: гравий, щебень



- ИДН монолитной конструкции



- ИДН сборно-разборной конструкции

Введение

Целью разработки ПОДД является оптимизация методов организации дорожного движения на автомобильной дороге или отдельных ее участках для повышения пропускной способности и безопасности движения транспортных средств и пешеходов.

Исходными данными для выполнения проекта являются:

- карта с. Александровка Суетского района Алтайского края в масштабе 1:5000;
- данные из открытых Интернет-источников;
- материалы обследования улично-дорожной сети.

Проект организации дорожного движения (далее - ПОДД) разрабатывается на основании пункта 2 статьи 21 Федерального закона «О безопасности дорожного движения» № 196-ФЗ от 10 декабря 1995 г (с изменениями на 1 мая 2016 года).

При разработке ПОДД необходимо руководствоваться законодательством Российской Федерации, нормативными правовыми актами федеральных органов исполнительной власти, правилами, стандартами, техническими нормами, а также нормативными правовыми актами субъектов Российской Федерации.

Проект выполнен в соответствии с требованием следующих нормативных документов:

- Федерального закона №196-ФЗ от 10.12.1995 «О безопасности дорожного движения»(с изменениями от 2 марта 1999 г., 25 апреля 2002 г., 10 января 2003 г., 22 августа 2004 г., 18 декабря 2006 г., 8 ноября, 1 декабря 2007 г., 30 декабря 2008 г., 25 ноября 2009 г., 23 июля 2010 г., 1 мая 2016 г.);
- Приказа Министерства Транспорта РФ от 17.03.2015 №43 «Об утверждении Правил подготовки проектов и схем организации дорожного движения»;

- СП 34.13330.2012 «Автомобильные дороги»;
- ОДМ 218.4.005-2010 «Рекомендации по обеспечению безопасности движения на автомобильных дорогах»;
- ГОСТ Р 52398-2005 «Классификация автомобильных дорог. Основные параметры и требования»;
- ГОСТ Р 52399-2005 «Геометрические элементы автомобильных дорог»;
- ГОСТ Р 52575-2006 «Дороги автомобильные общего пользования. Материалы для дорожной разметки. Технические требования»;
- ГОСТ Р 52605-2006 «Технические средства организации дорожного движения. Искусственные неровности. Общие технические требования. Правила применения»;
- ГОСТ Р 52606-2006 «Технические средства организации дорожного движения. Классификация дорожных ограждений»;
- ГОСТ 33127-2014 «Дороги автомобильные общего пользования. Ограждения дорожные. Классификация»;
- ГОСТ Р 52607-2006 «Технические средства организации дорожного движения. Ограждения дорожные удерживающие боковые для автомобилей. Общие технические требования»;
- ОСТ 218.1.002-2003 Автобусные остановки на автомобильных дорогах. Общие технические требования;
- ГОСТ Р 50597-93 «Автомобильные дороги и улицы. Требования к эксплуатационному состоянию, допустимому по условиям обеспечения безопасности дорожного движения»;
- ГОСТ Р 52044-2003 «Наружная реклама на автомобильных дорогах и территориях городских и сельских поселений. Общие технические требования к средствам наружной рекламы. Правила размещения»;
- Правил дорожного движения РФ

ПРОЕКТНАЯ ОРГАНИЗАЦИЯ:



**Проектно-строительная
компания**

Общество с ограниченной ответственностью
Проектно-строительная компания
«Дорожная Индустрия Алтай»

Исполнительный директор
ООО ПСК «Дорожная Индустрия Алтай»
_____ / Е.В.Дмитриев /
м.п.

УТВЕРЖДАЮ:

Глава Администрации Александровского сельсовета
Суетского района Алтайского края

_____ / Мананников А.В. /
м.п.

« ____ » _____ 2017 г.

ПРОЕКТ ОРГАНИЗАЦИИ ДОРОЖНОГО ДВИЖЕНИЯ

НА УЛИЦУ ОКТЯБРЬСКУЮ

КМ 0+000 – КМ 0+500

С. АЛЕКСАНДРОВКА СУЕТСКОГО РАЙОНА АЛТАЙСКОГО КРАЯ

Том - 3

Барнаул – 2017

Список исполнителей

Руководитель проекта:

Шишаев Дмитрий Александрович – заведующий дорожной лабораторией ООО ПСК «Дорожная Индустрия Алтая»

Исполнители:

Шишаев Дмитрий Александрович – заведующий дорожной лабораторией ООО ПСК «Дорожная Индустрия Алтая»

Щеглов Ярослав Викторович – инженер-проектировщик ООО ПСК «Дорожная Индустрия Алтая»

Условные обозначения:



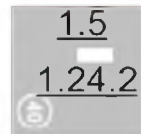
2.4 - Существующий дорожный знак
2.4 - Номер знака по ГОСТ Р 52290-2004
7 - Месторасположение знака



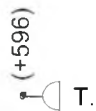
2.4 - Проектируемый дорожный знак




2.4 - Демонтируемый дорожный знак



1.5
1.24.2 - Дорожная разметка по ГОСТ Р 51256-2011



- Транспортный светофор типа Т.1



- Транспортный светофор типа Т.5



- Транспортный светофор типа Т.7



- Пешеходный светофор типа П.1



- Автобусная остановка



- Мостовое сооружение




- Проектируемый тротуар



- Существующий тротуар



- Проектируемое освещение



- Существующее освещение



- Проектируемое пешеходное ограждение



- Существующее пешеходное ограждение



- Покрытие проезжей части: асфальтобетон, цементобетон




- Покрытие проезжей части: грунт



- Покрытие проезжей части: гравий, щебень



- ИДН монолитной конструкции



- ИДН сборно-разборной конструкции

Введение

Целью разработки ПОДД является оптимизация методов организации дорожного движения на автомобильной дороге или отдельных ее участках для повышения пропускной способности и безопасности движения транспортных средств и пешеходов.

Исходными данными для выполнения проекта являются:

- карта с. Александровка Суетского района Алтайского края в масштабе 1:5000;
- данные из открытых Интернет-источников;
- материалы обследования улично-дорожной сети.

Проект организации дорожного движения (далее - ПОДД) разрабатывается на основании пункта 2 статьи 21 Федерального закона «О безопасности дорожного движения» № 196-ФЗ от 10 декабря 1995 г (с изменениями на 1 мая 2016 года).

При разработке ПОДД необходимо руководствоваться законодательством Российской Федерации, нормативными правовыми актами федеральных органов исполнительной власти, правилами, стандартами, техническими нормами, а также нормативными правовыми актами субъектов Российской Федерации.

Проект выполнен в соответствии с требованием следующих нормативных документов:

- Федерального закона №196-ФЗ от 10.12.1995 «О безопасности дорожного движения»(с изменениями от 2 марта 1999 г., 25 апреля 2002 г., 10 января 2003 г., 22 августа 2004 г., 18 декабря 2006 г., 8 ноября, 1 декабря 2007 г., 30 декабря 2008 г., 25 ноября 2009 г., 23 июля 2010 г., 1 мая 2016 г.);
- Приказа Министерства Транспорта РФ от 17.03.2015 №43 «Об утверждении Правил подготовки проектов и схем организации дорожного движения»;

- СП 34.13330.2012 «Автомобильные дороги»;
- ОДМ 218.4.005-2010 «Рекомендации по обеспечению безопасности движения на автомобильных дорогах»;
- ГОСТ Р 52398-2005 «Классификация автомобильных дорог. Основные параметры и требования»;
- ГОСТ Р 52399-2005 «Геометрические элементы автомобильных дорог»;
- ГОСТ Р 52575-2006 «Дороги автомобильные общего пользования. Материалы для дорожной разметки. Технические требования»;
- ГОСТ Р 52605-2006 «Технические средства организации дорожного движения. Искусственные неровности. Общие технические требования. Правила применения»;
- ГОСТ Р 52606-2006 «Технические средства организации дорожного движения. Классификация дорожных ограждений»;
- ГОСТ 33127-2014 «Дороги автомобильные общего пользования. Ограждения дорожные. Классификация»;
- ГОСТ Р 52607-2006 «Технические средства организации дорожного движения. Ограждения дорожные удерживающие боковые для автомобилей. Общие технические требования»;
- ОСТ 218.1.002-2003 Автобусные остановки на автомобильных дорогах. Общие технические требования;
- ГОСТ Р 50597-93 «Автомобильные дороги и улицы. Требования к эксплуатационному состоянию, допустимому по условиям обеспечения безопасности дорожного движения»;
- ГОСТ Р 52044-2003 «Наружная реклама на автомобильных дорогах и территориях городских и сельских поселений. Общие технические требования к средствам наружной рекламы. Правила размещения»;
- Правил дорожного движения РФ

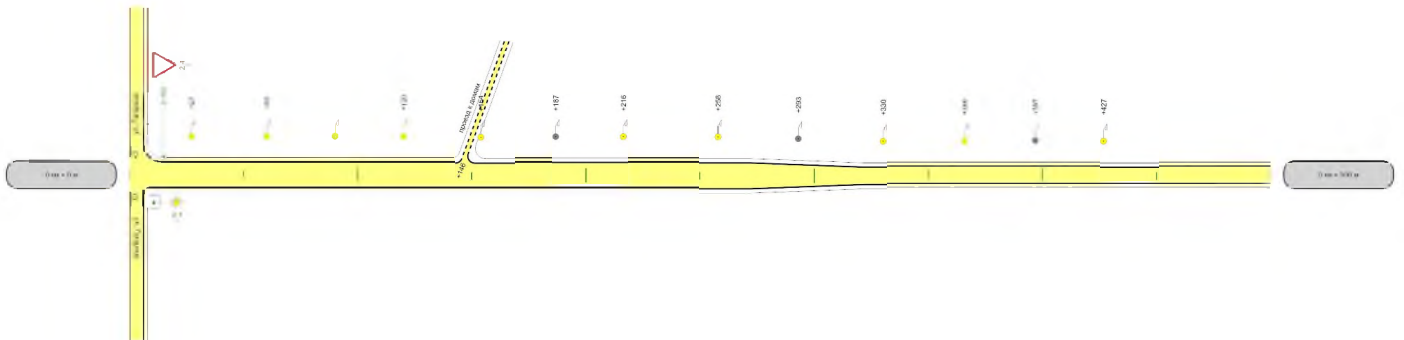
Ведомость размещения дорожных знаков

Дорога: 0001103 - с.Александровка_ул.Октябрьская

Участок: 0,000 - 0,500 км.

№ п/п	Номер знака по ГОСТ Р 52290-2004	Наименование знака	Тип	размер знака	Площадь знаков, м2 (для знаков индивидуального проектирования)	Адрес, км + м	Установлено / требуется установить или демонтировать	Количество	Месторасположение	1	2	3	4	5	6	7	8	9	10	11	12	13	14	15	16	17	18	19	20	21	22	23	24	25	26	27	28	29	30	31	32	33	34	35	36	37	38	39	40	41	42	43	44	45	46	47	48	49	50	51	52	53	54	55	56	57	58	59	60	61	62	63	64	65	66	67	68	69	70	71	72	73	74	75	76	77	78	79	80	81	82	83	84	85	86	87	88	89	90	91	92	93	94	95	96	97	98	99	100
1	2.4	Уступите дорогу	20	+015	Требуется установить	1	слева	Итого	установлено:	Итого	перенести:	Итого	временных:	Итого	демонтировать:	Итого	требуется установить:	Итого:	1	Итого:	1	Запрещающие знаки	Итого	установлено:	Итого	перенести:	Итого	временных:	Итого	демонтировать:	Итого	требуется установить:	Итого:	Информационные знаки	Итого	установлено:	Итого	перенести:	Итого	временных:	Итого	демонтировать:	Итого	требуется установить:	Итого:	Знаки дополнительной информации(таблички)	Итого	установлено:	Итого	перенести:	Итого	временных:	Итого	демонтировать:	Итого	требуется установить:	Итого:	Всего	установлено:	Всего	перенести:	Всего	временных:	Всего	демонтировать:	Всего	требуется установить:	1	Всего:	1																																							

Элементы дороги и поперечный профиль																		
Кривые в плане																		
Видимость автомобиля в прямой направленности	750	95	750	100	750	150	750	200	750	250	750	300	750	350	750	400	750	
Характеристики проезжей части	3,00											2,07		2,00				



Горизонтальная планировка	
Горизонтальная планировка	
Примерная линия	
Техническая планировка	

Ведомость размещения искусственного освещения

Дорога: 0001103 - с.Александровка_ул.Октябрьская

Участок: 0,000 - 0,500 км.

№ п/п	Начало участка, км	Конец участка, км	Объект установки	Количество опор / светильников	Протяженность, м	Расположение	Проектируемые в соответствии с нормативными документами, м	Фактически установленные, м	Потребность в установке, м	
1	23	45	6	8	9	10	270	0271/1000	Слева	
2	20	06	00	12	03/36	0060	Слева	30+15	40+18	
3	70	18	71/1000	Слева	50+21	60+25	82/24	2042	Слева	
4	60	29	30+29	31/1000	Слева	70+33	00+36	62/23	6036	Слева
5	80	39	70+39	71/1000	Слева	90+42	70			
				Итого:	13/13	1380	138			