


Сплошная заливка в продольном сечении	3															
Кривые в плане	1:1000															
Видимость от трассы и привязка к объектам	500	750	1000	1250	1500	1750	2000	2250	2500	2750	3000	3250	3500	3750	4000	4250
Жизель-трассы проездной части	3 00															


0 км + 000 м



0 км + 000 м

Генеральный план	
Генеральный план	
Проектная схема	
Титульный лист	

ПРОЕКТНАЯ ОРГАНИЗАЦИЯ:



**Проектно-строительная
компания**

Общество с ограниченной ответственностью
Проектно-строительная компания
«Дорожная Индустрия Алтай»

Исполнительный директор
ООО ПСК «Дорожная Индустрия Алтай»
_____ / Е.В.Дмитриев /
м.п.

УТВЕРЖДАЮ:

Глава Администрации Александровского сельсовета
Суетского района Алтайского края

_____ / Мананников А.В. /
м.п.

« ____ » _____ 2017 г.

ПРОЕКТ ОРГАНИЗАЦИИ ДОРОЖНОГО ДВИЖЕНИЯ

НА УЛИЦУ ЗЕЛЕНУЮ

КМ 0+000 – КМ 1+500

п. ДОБРОВОЛЬСКИЙ СУЕТСКОГО РАЙОНА АЛТАЙСКОГО КРАЯ

Том - 1

Барнаул – 2017

Список исполнителей

Руководитель проекта:

Шишаев Дмитрий Александрович – заведующий дорожной лабораторией ООО ПСК «Дорожная Индустрия Алтая»

Исполнители:

Шишаев Дмитрий Александрович – заведующий дорожной лабораторией ООО ПСК «Дорожная Индустрия Алтая»

Щеглов Ярослав Викторович – инженер-проектировщик ООО ПСК «Дорожная Индустрия Алтая»

Условные обозначения:




2.4 - Существующий дорожный знак
2.4 - Номер знака по ГОСТ Р 52290-2004
7 - Месторасположение знака



2.4 - Проектируемый дорожный знак



2.4 - Демонтируемый дорожный знак



1.5 - Дорожная разметка по ГОСТ Р 51256-2011



(+596) - Транспортный светофор типа Т.1



(+596) - Транспортный светофор типа Т.5



(+596) - Транспортный светофор типа Т.7



(+596) - Пешеходный светофор типа П.1



- Автобусная остановка



- Мостовое сооружение



+157 +248 - Проектируемый тротуар




+157 +248 - Существующий тротуар



- Проектируемое освещение



- Существующее освещение



+400 +520 - Проектируемое пешеходное ограждение



+400 +520 - Существующее пешеходное ограждение



- Покрытие проезжей части: асфальтобетон, цементобетон




- Покрытие проезжей части: грунт



- Покрытие проезжей части: гравий, щебень



- ИДН монолитной конструкции



- ИДН сборно-разборной конструкции

Введение

Целью разработки ПОДД является оптимизация методов организации дорожного движения на автомобильной дороге или отдельных ее участках для повышения пропускной способности и безопасности движения транспортных средств и пешеходов.

Исходными данными для выполнения проекта являются:

- карта п. Добровольского Суетского района Алтайского края в масштабе 1:5000;
- данные из открытых Интернет-источников;
- материалы обследования улично-дорожной сети.

Проект организации дорожного движения (далее - ПОДД) разрабатывается на основании пункта 2 статьи 21 Федерального закона «О безопасности дорожного движения» № 196-ФЗ от 10 декабря 1995 г (с изменениями на 1 мая 2016 года).

При разработке ПОДД необходимо руководствоваться законодательством Российской Федерации, нормативными правовыми актами федеральных органов исполнительной власти, правилами, стандартами, техническими нормами, а также нормативными правовыми актами субъектов Российской Федерации.

Проект выполнен в соответствии с требованием следующих нормативных документов:

- Федерального закона №196-ФЗ от 10.12.1995 «О безопасности дорожного движения»(с изменениями от 2 марта 1999 г., 25 апреля 2002 г., 10 января 2003 г., 22 августа 2004 г., 18 декабря 2006 г., 8 ноября, 1 декабря 2007 г., 30 декабря 2008 г., 25 ноября 2009 г., 23 июля 2010 г., 1 мая 2016 г.);
- Приказа Министерства Транспорта РФ от 17.03.2015 №43 «Об утверждении Правил подготовки проектов и схем организации дорожного движения»;

- СП 34.13330.2012 «Автомобильные дороги;
- ОДМ 218.4.005-2010 «Рекомендации по обеспечению безопасности движения на автомобильных дорогах»;
- ГОСТ Р 52398-2005 «Классификация автомобильных дорог. Основные параметры и требования»;
- ГОСТ Р 52399-2005 «Геометрические элементы автомобильных дорог»;
- ГОСТ Р 52575-2006 «Дороги автомобильные общего пользования. Материалы для дорожной разметки. Технические требования»;
- ГОСТ Р 52605-2006 «Технические средства организации дорожного движения. Искусственные неровности. Общие технические требования. Правила применения»;
- ГОСТ Р 52606-2006 «Технические средства организации дорожного движения. Классификация дорожных ограждений»;
- ГОСТ 33127-2014 «Дороги автомобильные общего пользования. Ограждения дорожные. Классификация»;
- ГОСТ Р 52607-2006 «Технические средства организации дорожного движения. Ограждения дорожные удерживающие боковые для автомобилей. Общие технические требования»;
- ОСТ 218.1.002-2003 Автобусные остановки на автомобильных дорогах. Общие технические требования;
- ГОСТ Р 50597-93 «Автомобильные дороги и улицы. Требования к эксплуатационному состоянию, допустимому по условиям обеспечения безопасности дорожного движения»;
- ГОСТ Р 52044-2003 «Наружная реклама на автомобильных дорогах и территориях городских и сельских поселений. Общие технические требования к средствам наружной рекламы. Правила размещения»;
- Правил дорожного движения РФ

ПРОЕКТНАЯ ОРГАНИЗАЦИЯ:



**Проектно-строительная
компания**

Общество с ограниченной ответственностью
Проектно-строительная компания
«Дорожная Индустрия Алтай»

Исполнительный директор
ООО ПСК «Дорожная Индустрия Алтай»
_____ / Е.В.Дмитриев /
м.п.

УТВЕРЖДАЮ:

Глава Администрации Александровского сельсовета
Суетского района Алтайского края

_____ / Мананников А.В. /
м.п.

« ____ » _____ 2017 г.

ПРОЕКТ ОРГАНИЗАЦИИ ДОРОЖНОГО ДВИЖЕНИЯ

НА УЛИЦУ ЗЕЛЕНУЮ

КМ 0+000 – КМ 1+500

п. ДОБРОВОЛЬСКИЙ СУЕТСКОГО РАЙОНА АЛТАЙСКОГО КРАЯ

Том - 2

Барнаул – 2017

Список исполнителей

Руководитель проекта:

Шишаев Дмитрий Александрович – заведующий дорожной лабораторией ООО ПСК «Дорожная Индустрия Алтая»

Исполнители:

Шишаев Дмитрий Александрович – заведующий дорожной лабораторией ООО ПСК «Дорожная Индустрия Алтая»

Щеглов Ярослав Викторович – инженер-проектировщик ООО ПСК «Дорожная Индустрия Алтая»

Условные обозначения:



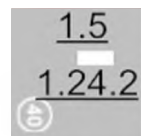
2.4 - Существующий дорожный знак
2.4 - Номер знака по ГОСТ Р 52290-2004
7 - Месторасположение знака



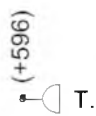
2.4 - Проектируемый дорожный знак



2.4 - Демонтируемый дорожный знак



1.5 - Дорожная разметка по ГОСТ Р 51256-2011



(+596) Т.1 - Транспортный светофор типа Т.1



(+596) Т.5 - Транспортный светофор типа Т.5



(+596) Т.7 - Транспортный светофор типа Т.7



(+596) П.1 - Пешеходный светофор типа П.1



- Автобусная остановка



- Мостовое сооружение




+157 +245 - Проектируемый тротуар



+157 +245 - Существующий тротуар



- Проектируемое освещение



- Существующее освещение



+460 +520 - Проектируемое пешеходное ограждение



+400 +520 - Существующее пешеходное ограждение



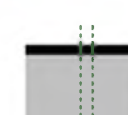
- Покрытие проезжей части: асфальтобетон, цементобетон



- Покрытие проезжей части: грунт



- Покрытие проезжей части: гравий, щебень



- ИДН монолитной конструкции



- ИДН сборно-разборной конструкции

Введение

Целью разработки ПОДД является оптимизация методов организации дорожного движения на автомобильной дороге или отдельных ее участках для повышения пропускной способности и безопасности движения транспортных средств и пешеходов.

Исходными данными для выполнения проекта являются:

- карта п. Добровольского Суетского района Алтайского края в масштабе 1:5000;
- данные из открытых Интернет-источников;
- материалы обследования улично-дорожной сети.

Проект организации дорожного движения (далее - ПОДД) разрабатывается на основании пункта 2 статьи 21 Федерального закона «О безопасности дорожного движения» № 196-ФЗ от 10 декабря 1995 г (с изменениями на 1 мая 2016 года).

При разработке ПОДД необходимо руководствоваться законодательством Российской Федерации, нормативными правовыми актами федеральных органов исполнительной власти, правилами, стандартами, техническими нормами, а также нормативными правовыми актами субъектов Российской Федерации.

Проект выполнен в соответствии с требованием следующих нормативных документов:

- Федерального закона №196-ФЗ от 10.12.1995 «О безопасности дорожного движения»(с изменениями от 2 марта 1999 г., 25 апреля 2002 г., 10 января 2003 г., 22 августа 2004 г., 18 декабря 2006 г., 8 ноября, 1 декабря 2007 г., 30 декабря 2008 г., 25 ноября 2009 г., 23 июля 2010 г., 1 мая 2016 г.);
- Приказа Министерства Транспорта РФ от 17.03.2015 №43 «Об утверждении Правил подготовки проектов и схем организации дорожного движения»;

- СП 34.13330.2012 «Автомобильные дороги;
- ОДМ 218.4.005-2010 «Рекомендации по обеспечению безопасности движения на автомобильных дорогах»;
- ГОСТ Р 52398-2005 «Классификация автомобильных дорог. Основные параметры и требования»;
- ГОСТ Р 52399-2005 «Геометрические элементы автомобильных дорог»;
- ГОСТ Р 52575-2006 «Дороги автомобильные общего пользования. Материалы для дорожной разметки. Технические требования»;
- ГОСТ Р 52605-2006 «Технические средства организации дорожного движения. Искусственные неровности. Общие технические требования. Правила применения»;
- ГОСТ Р 52606-2006 «Технические средства организации дорожного движения. Классификация дорожных ограждений»;
- ГОСТ 33127-2014 «Дороги автомобильные общего пользования. Ограждения дорожные. Классификация»;
- ГОСТ Р 52607-2006 «Технические средства организации дорожного движения. Ограждения дорожные удерживающие боковые для автомобилей. Общие технические требования»;
- ОСТ 218.1.002-2003 Автобусные остановки на автомобильных дорогах. Общие технические требования;
- ГОСТ Р 50597-93 «Автомобильные дороги и улицы. Требования к эксплуатационному состоянию, допустимому по условиям обеспечения безопасности дорожного движения»;
- ГОСТ Р 52044-2003 «Наружная реклама на автомобильных дорогах и территориях городских и сельских поселений. Общие технические требования к средствам наружной рекламы. Правила размещения»;
- Правил дорожного движения РФ

ПРОЕКТНАЯ ОРГАНИЗАЦИЯ:



**Проектно-строительная
компания**

Общество с ограниченной ответственностью
Проектно-строительная компания
«Дорожная Индустрия Алтай»

Исполнительный директор
ООО ПСК «Дорожная Индустрия Алтай»
_____ / Е.В.Дмитриев /
м.п.

УТВЕРЖДАЮ:

Глава Администрации Александровского сельсовета
Суетского района Алтайского края

_____ / Мананников А.В. /
м.п.

« ____ » _____ 2017 г.

ПРОЕКТ ОРГАНИЗАЦИИ ДОРОЖНОГО ДВИЖЕНИЯ

НА УЛИЦУ ЗЕЛЕНУЮ

КМ 0+000 – КМ 1+500

п. ДОБРОВОЛЬСКИЙ СУЕТСКОГО РАЙОНА АЛТАЙСКОГО КРАЯ

Том - 3

Барнаул – 2017

Список исполнителей

Руководитель проекта:


Шишаев Дмитрий Александрович – заведующий дорожной лабораторией ООО ПСК «Дорожная Индустрия Алтая»

Исполнители:

Шишаев Дмитрий Александрович – заведующий дорожной лабораторией ООО ПСК «Дорожная Индустрия Алтая»

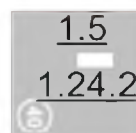
Щеглов Ярослав Викторович – инженер-проектировщик ООО ПСК «Дорожная Индустрия Алтая»

Условные обозначения:


 2.4 - Существующий дорожный знак
2.4 - Номер знака по ГОСТ Р 52290-2004
7 - Месторасположение знака


 2.4 - Проектируемый дорожный знак

 2.4 - Демонтируемый дорожный знак


 - Дорожная разметка по ГОСТ Р 51256-2011

 (+596)
Т.1 - Транспортный светофор типа Т.1


 (+596)
Т.5 - Транспортный светофор типа Т.5

 (+596)
Т.7 - Транспортный светофор типа Т.7


 (+596)
П.1 - Пешеходный светофор типа П.1

 - Автобусная остановка


 - Мостовое сооружение

 +157 +245 - Проектируемый тротуар


 +157 +245 - Существующий тротуар


 - Проектируемое освещение


 - Существующее освещение

 +409 +520 - Проектируемое пешеходное ограждение


 +409 +520 - Существующее пешеходное ограждение

 - Покрытие проезжей части: асфальтобетон, цементобетон

 - Покрытие проезжей части: грунт

 - Покрытие проезжей части: гравий, щебень

 - ИДН монолитной конструкции

 - ИДН сборно-разборной конструкции

Введение

Целью разработки ПОДД является оптимизация методов организации дорожного движения на автомобильной дороге или отдельных ее участках для повышения пропускной способности и безопасности движения транспортных средств и пешеходов.

Исходными данными для выполнения проекта являются:

- карта п. Добровольского Суетского района Алтайского края в масштабе 1:5000;
- данные из открытых Интернет-источников;
- материалы обследования улично-дорожной сети.

Проект организации дорожного движения (далее - ПОДД) разрабатывается на основании пункта 2 статьи 21 Федерального закона «О безопасности дорожного движения» № 196-ФЗ от 10 декабря 1995 г (с изменениями на 1 мая 2016 года).

При разработке ПОДД необходимо руководствоваться законодательством Российской Федерации, нормативными правовыми актами федеральных органов исполнительной власти, правилами, стандартами, техническими нормами, а также нормативными правовыми актами субъектов Российской Федерации.

Проект выполнен в соответствии с требованием следующих нормативных документов:

- Федерального закона №196-ФЗ от 10.12.1995 «О безопасности дорожного движения»(с изменениями от 2 марта 1999 г., 25 апреля 2002 г., 10 января 2003 г., 22 августа 2004 г., 18 декабря 2006 г., 8 ноября, 1 декабря 2007 г., 30 декабря 2008 г., 25 ноября 2009 г., 23 июля 2010 г., 1 мая 2016 г.);
- Приказа Министерства Транспорта РФ от 17.03.2015 №43 «Об утверждении Правил подготовки проектов и схем организации дорожного движения»;

- СП 34.13330.2012 «Автомобильные дороги;
- ОДМ 218.4.005-2010 «Рекомендации по обеспечению безопасности движения на автомобильных дорогах»;
- ГОСТ Р 52398-2005 «Классификация автомобильных дорог. Основные параметры и требования»;
- ГОСТ Р 52399-2005 «Геометрические элементы автомобильных дорог»;
- ГОСТ Р 52575-2006 «Дороги автомобильные общего пользования. Материалы для дорожной разметки. Технические требования»;
- ГОСТ Р 52605-2006 «Технические средства организации дорожного движения. Искусственные неровности. Общие технические требования. Правила применения»;
- ГОСТ Р 52606-2006 «Технические средства организации дорожного движения. Классификация дорожных ограждений»;
- ГОСТ 33127-2014 «Дороги автомобильные общего пользования. Ограждения дорожные. Классификация»;
- ГОСТ Р 52607-2006 «Технические средства организации дорожного движения. Ограждения дорожные удерживающие боковые для автомобилей. Общие технические требования»;
- ОСТ 218.1.002-2003 Автобусные остановки на автомобильных дорогах. Общие технические требования;
- ГОСТ Р 50597-93 «Автомобильные дороги и улицы. Требования к эксплуатационному состоянию, допустимому по условиям обеспечения безопасности дорожного движения»;
- ГОСТ Р 52044-2003 «Наружная реклама на автомобильных дорогах и территориях городских и сельских поселений. Общие технические требования к средствам наружной рекламы. Правила размещения»;
- Правил дорожного движения РФ

Ведомость размещения дорожных знаков

Дорога: 0000301 - п.Добровольский_ул.Зеленая

Участок: 0,000 - 0,500 км.

№ п/п	Номер знака по ГОСТ Р 52290-2004	Наименование знака	Тип	размер знака	Площадь знаков, м2 (для знаков индивидуального проектирования)	Адрес, км + м	Установлено / требуется установить или демонтировать	Количество	Месторасположение	1	2	3	4	5	6	7	8	9	10	11	12	13	14	15	16	17	18	19	20	21	22	23	24	25	26	27	28	29	30	31	32	33	34	35	36	37	38	39	40	41	42	43	44	45	46	47	48	49	50	51	52	53	54	55	56	57	58	59	60	61	62	63	64	65	66	67	68	69	70	71	72	73	74	75	76	77	78	79	80	81	82	83	84	85	86	87	88	89	90	91	92	93	94	95	96	97	98	99	100
1	2.4	Уступите дорогу	20	+015	Требуется установить	1	слева	Итого	установлено:	Итого	перенести:	Итого	временных:	Итого	демонтировать:	Итого	требуется установить:	Итого:	1	Итого:	1	Запрещающие знаки	Итого	установлено:	Итого	перенести:	Итого	временных:	Итого	демонтировать:	Итого	требуется установить:	Итого:	Информационные знаки	Итого	установлено:	Итого	перенести:	Итого	временных:	Итого	демонтировать:	Итого	требуется установить:	Итого:	Знаки дополнительной информации(таблички)	Итого	установлено:	Итого	перенести:	Итого	временных:	Итого	демонтировать:	Итого	требуется установить:	Итого:	Всего	установлено:	Всего	перенести:	Всего	временных:	Всего	демонтировать:	Всего	требуется установить:	1	Всего:	1																																							

