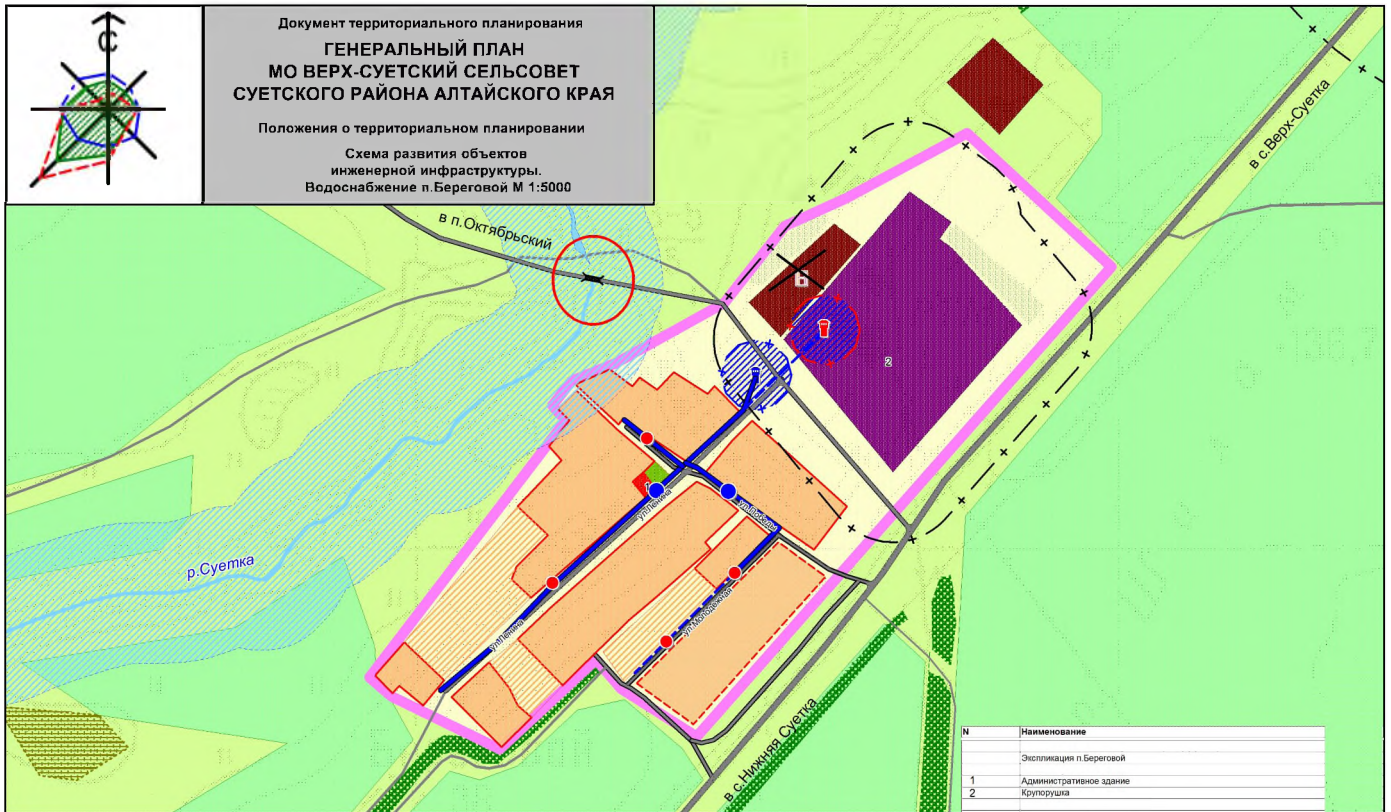


Документ территориального планирования
ГЕНЕРАЛЬНЫЙ ПЛАН
МО ВЕРХ-СУЕТСКИЙ СЕЛЬСОВЕТ
СУЕТСКОГО РАЙОНА АЛТАЙСКОГО КРАЯ

Положения о территориальном планировании
 Схема развития объектов инженерной инфраструктуры.
 Водоснабжение п. Береговой М 1:5000



N	Наименование
	Экспликация п.Береговой
1	Административное здание
2	Крупуриша

Условные обозначения:

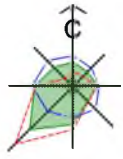
- границы территории МО Нижнесуетский сельсовет
 - границы земель населенных пунктов
 - границы земельных участков
 - границы изолированных зон
- Земля сельскохозяйственного назначения**
 в том числе:
 земли, используемые для сельскохозяйственного производства
 земли, используемые для садов и садоводческих товариществ
 земли, занятые водными объектами
 земли сельскохозяйственных производственных предприятий
- Земли промышленности, энергетики, транспорта, связи, радиотелевизионного и иного специального назначения:**
 земли промышленности
 земли объектов транспорта
 земли коммунального использования

- Земли населенных пунктов:**
 в том числе:
 зоны застройки жилых домов
 общественно-деловые зоны
 производственные зоны
 коммунальные зоны
 зоны сельскохозяйственного использования (огороды)
 зоны рекреационного назначения
- Зоны инженерной и транспортной инфраструктуры:**
 зоны транспортной инфраструктуры
 зоны размещения объектов электроснабжения
 зоны размещения объектов водоснабжения
 зоны размещения объектов связи, радио- и телевидения
 зоны размещения объектов теплоснабжения
- защитные зеленые насаждения
 санитарно-защитные зоны
 объекты промышленности, транспорта и коммунального хозяйства
 объекты водоснабжения (1-й класс)
 ветви электроснабжения
 водоохранные зоны водных объектов

Объекты капитального строительства местного значения:

- Объекты транспортной инфраструктуры:**
 дороги федерального значения
 дороги территориального значения
 главные улицы населенных пунктов
 иные улицы
 тротуары
 полные дорожки
 автомобильные мосты и дамбы
 пешеходные мосты
 дамбовые сооружения
 АЭС
 СТО
- Лицензия, консервация объектов:**
 ликвидация несанкционированных свалок мусора
 консервация кладбищ (расположение не соответствует нормам)
 водонапорные башни (демонтаж)
 ЛЭП 10 кВт (демонтаж)
 ликвидация объекта
- водонапорные башни**
колодезь, колонки
сети водоснабжения

ГП			
Документ территориального планирования: генеральный план			
МО Верх-Суетский сельсовет Суетского района Алтайского края			
Генеральный план			Итого
Схема развития объектов инженерной инфраструктуры			Водообеспечение п. Береговой
Водоснабжение п. Береговой М 1:5000			Масштаб
ОАО институт "Алтайгеоинформ" г. Барнаул			Лист
Генеральный план			Масштаб
Схема развития объектов инженерной инфраструктуры			Масштаб
Водоснабжение п. Береговой М 1:5000			Масштаб



Документ территориального планирования
**ГЕНЕРАЛЬНЫЙ ПЛАН
МО ВЕРХ-СУЕТСКИЙ СЕЛЬСОВЕТ
СУЕТСКОГО РАЙОНА АЛТАЙСКОГО КРАЯ**
Положения о территориальном планировании
Схема ограничения использования территории
Объекты ГО и ЧС
М 1:25000

Сведения об объектах ГО и ЧС на территории МО Верх-Суетский сельсовет Суетского района				
№ п/п	Наименование объекта	Адрес	Классификация	Степень опасности
1	Объект ГО и ЧС	г. Верх-Суетка	1	Высокая
2	Объект ГО и ЧС	г. Верх-Суетка	2	Средняя
3	Объект ГО и ЧС	г. Верх-Суетка	3	Низкая
4	Объект ГО и ЧС	г. Верх-Суетка	4	Низкая
5	Объект ГО и ЧС	г. Верх-Суетка	5	Низкая
6	Объект ГО и ЧС	г. Верх-Суетка	6	Низкая
7	Объект ГО и ЧС	г. Верх-Суетка	7	Низкая
8	Объект ГО и ЧС	г. Верх-Суетка	8	Низкая
9	Объект ГО и ЧС	г. Верх-Суетка	9	Низкая
10	Объект ГО и ЧС	г. Верх-Суетка	10	Низкая

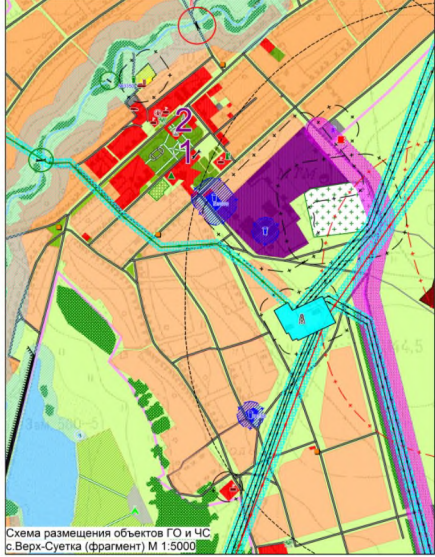
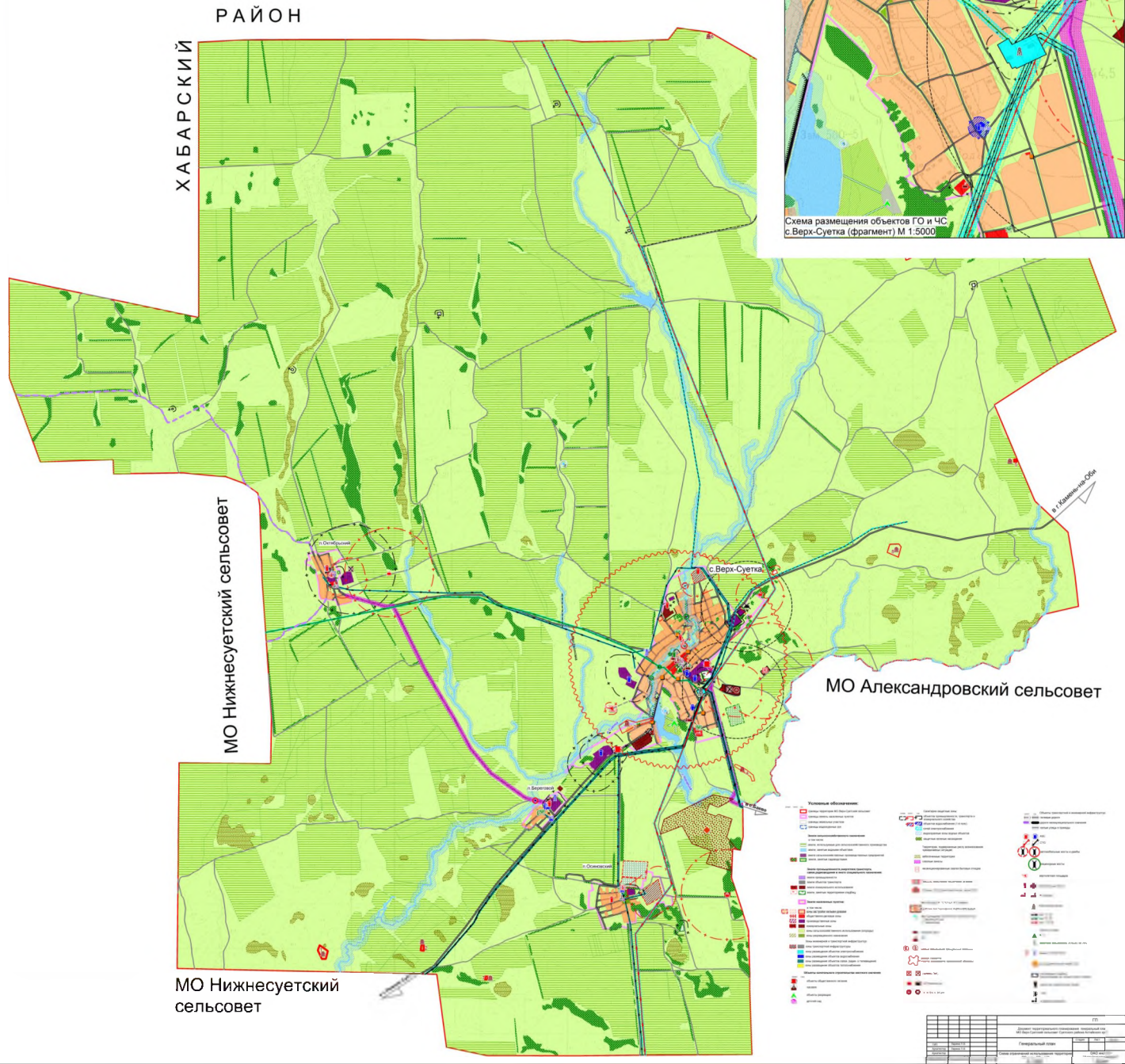


Схема размещения объектов ГО и ЧС
г. Верх-Суетка (фрагмент) М 1:5000



1:1	
Директор территориального планирования, архитектуры и градостроительства Суетского района	
Генеральный план	
Сметная стоимость работ	
Дата утверждения	
Дата подписания	
Исполнитель	
Проверенный	
Утвержденный	